

Propozycja kategoryzacji gmin

Ryszard Grobelny, Jerzy J. Parysek, Dariusz Jaworski, Mateusz Klupczyński

Wstęp

Niniejsze opracowanie zostało zrealizowane na podstawie umowy zawartej 16 listopada 2015 roku z Narodowym Instytutem Samorządu Terytorialnego w Łodzi. Jego celem jest opracowanie ekspertyzy zawierającej kategoryzację gmin.

Polskie gminy stanowią zbiór 2479 jednostek. Siłą rzeczy tak duży zbiór musi być bardzo zróżnicowany, zarówno pod względem wielkościowym, funkcjonalnym, społecznym, jak i gospodarczym. Mimo istotnej różnorodności polskich gmin w systemie prawnym i w systemie sterowania rozwojem kraju, traktowane są one jednolicie.

Z tego powodu pojawia się postulat kategoryzacji gmin i dostosowania odpowiednich instrumentów do poszczególnych kategorii. Ten postulat najsilniej artykułowany jest w aspektach finansowych. Samorządowcy domagają się, by system finansowy odpowiadał rzeczywistości pełnionym przez gminy zadaniom (a nie tylko tym zapisanym w ustawach), czyli by był on adekwatny do funkcji i charakteru gminy.

W niniejszej pracy podjęto próbę kategoryzacji gmin w oparciu o obiektywne wielkości, zaczerpnięte z oficjalnej statystyki państwowej. Pod uwagę wzięto 42 cechy (wielkości), dzieląc je do celów analitycznych na trzy grupy. Istotnym ograniczeniem analizy był możliwy dobór cech. Oparto się na wielkościach dostępnych w statystyce państwowej. Niestety wiele interesujących danych nie jest zbieranych w ujęciu gminnym i w związku z tym znaczna część istotnych aspektów, charakteryzujących samorządy gminne nie mogła być wzięta pod uwagę.

Klasyfikacji gmin dokonano w oparciu o statystyczne modele analizy wielozmiennej. Zastosowano metodę składowych głównych. Na podstawie wyliczonych składowych

podzielono gminy na 9 klas¹. Ekspertyza zawiera opis zastosowanej metodologii, krótką charakterystykę uzyskanych grup². W załącznikach zaprezentowane zostały mapy wszystkich klas i tabelaryczne zestawienie gmin należących do każdej z nich.

W celach porównawczych zaprezentowano również klasyfikację gmin z punktu widzenia podziału administracyjnego kraju. Jest to klasyfikacja wynikająca z zapisów ustawowych i może służyć jako punkt odniesienia (porównawczy) dla innych klasyfikacji.

Kategoryzacja gmin wg administracyjnego podziału kraju

Podstawowym podziałem gmin jest podział związany z podziałem administracyjnym kraju. W ten sposób można wydzielić 4 kategorie.:

- Miasta na prawach powiatu
- Miasta
- Gminy miejsko – wiejskie
- Gminy wiejskie

Miasta na prawach powiatu obejmują gminy miejskie, pełniące jednocześnie funkcje (realizujące zadania) powiatowe. Jest to w zasadzie grupa jednorodna. Można w niej wyróżnić ewentualnie 3 podgrupy. Jedną z nich jest Warszawa. Odróżnia się ona od pozostałych MNP przede wszystkim wielkością, wewnętrzną strukturą administracyjną (podział na administracyjne dzielnice), a także funkcjami. Pełni ona funkcje stołeczne i regionalne. Drugą grupą są

¹ Liczbę wydzielanych klas założono arbitralnie. Statystycznie optymalna liczba klas to 12. Jednak dla celów praktycznych tak duża liczba klas wydaje się być zbyt wysoka. Stosując tę metodologię klasyfikacji można dokonać podziału gmin na dowolną liczbę klas.

² Klasy przedstawiano od najmniej do najbardziej licznej.

pozostałe stolice regionów. Należą one do grupy większych miast, pełniących funkcje regionalne. Są to Kraków, Łódź, Wrocław, Poznań, Gdańsk, Szczecin, Katowice, Lublin, Rzeszów, Białystok, Olsztyn, Kielce i Opole, a także Bydgoszcz i Toruń oraz Gorzów Wlkp. i Zielona Góra (4 ostatnie funkcje regionalne pełnią łącznie). Trzecią grupę tworzą pozostałe miasta na prawach powiatów.

Miasta stanowią również stosunkowo jednolitą kategorię. Co najwyżej można wśród nich wydzielić te, które są siedzibami powiatów ziemskich.

Gminy miejsko – wiejskie obejmują obszar miasta i otaczającej jej gminy.

Gminy wiejskie obejmują obszar wiejski, czasami otaczający pobliskie miasto, a czasami odrębny.

Niestety podział na gminy miejskie, miejsko-wiejskie i wiejskie jest dość przypadkowy i ma charakter przede wszystkim historyczny. Bardzo często ten podział nie ma uzasadnienia ani funkcjonalnego, ani społecznego, ani gospodarczego.

Przy tym zarówno gminy miejskie, miejsko – wiejskie, co prawda mało zróżnicowane pod względem pełnionych funkcji w administracyjnym podziale kraju, to jednak bardzo zróżnicowane pod względem społeczno-gospodarczym, a zatem i rzeczywistych zadań, realizowanych na ich obszarze.

Zastosowany model analizy składowych głównych

Wprowadzenie

Otoczająca nas rzeczywistość jest coraz bardziej złożona, zarówno w przekroju tworzących ją elementów, jak i utworzonych z tych elementów całości. Z tych też powodów, dokładne poznanie organizacji, struktury i funkcjonowania tej rzeczywistości nie jest możliwe bez przyjęcia odpowiedniego podejścia badawczego oraz zastosowania właściwych metod analizy.

Najbardziej aktualnie wiarygodnych podejść metodycznych do rozwiązania złożonych problemów wraz z metodami analizy ilościowej dostarcza współczesna statystyka, zwłaszcza zaś metody statystyki wielozmiennej (wielocelowej, wielowymiarowej). Szczególna przydatność tych metod dotyczy sytuacji, kiedy w prowadzonych badaniach chodzi właśnie o uchwycenie wspomianej złożoności.

Takim niewątpliwie złożonym układem analitycznym jest zawsze zbiór jednostek terytorialnego podziału kraju, utworzony przez wielopłaszczyznowo zróżnicowane obiekty, najbardziej zróżnicowane w wymiarze podstawowych jednostek terytorialnego podziału kraju tj. gmin,

a najmniej w przekrojach wojewódzkich. W zasadzie każda jednostka terytorialnego podziału kraju przedstawia charakterystyczne tylko dla siebie właściwości i jest pod tym względem unikatowa. Sytuacja taka jednak nie oznacza jednak tego, że nie jest możliwe dokonywanie klasyfikacji zbioru badanych obiektów z punktu widzenia cech opisujących te obiekty, a konkretnie ich właściwości. W procesie klasyfikacji ma bowiem miejsce generalizacja opisywanych przez poszczególne cechy właściwości badanych obiektów i zastąpienie m właściwości indywidualnych $m - k$ właściwościami wydzielonych klas. Oznacza to, że zbiór m elementów jest zastępowany zbiorem $m - k$ klas o charakterystycznych właściwościach. Klasyfikacja powinna zostać przeprowadzona w ten sposób, że obiekty wchodzące w skład danej klasy są bardziej do siebie podobne niżli do obiektów wchodzących w skład innych klas. Najlepiej, jeśli obiekty danej klasy cechuje maksymalne podobieństwo, a obiekty z różnych klas, maksymalne niepodobieństwo względem siebie.

Każda poprawnie przeprowadzona klasyfikacja jednocześnie spełniać musi dwa warunki: (1) adekwatności i (2) rozłączności. Klasyfikacja spełnia warunek adekwatności wtedy, kiedy podzbiory obiektów w wydzielonych klasach dają w sumie zbiór będący przedmiotem analizy, natomiast warunek rozłączności spełnia wtedy, kiedy każdy z obiektów badanego zbioru zostanie zaliczony w skład jednej i tylko jednej z wydzielonych klas.

Zbiór badanych obiektów

W przeprowadzonych badaniach przedmiotem analizy statystycznej i klasyfikacji był zbiór 2479 gmin charakteryzowany trzema zbiorami cech opisujących: (1) sytuację demograficzną (przekrój charakterystyki demograficznej), (2) ogólną charakterystykę społeczno-gospodarczą (przekrój charakterystyki społeczno-gospodarczej) oraz (3) sytuację finansową (przekrój dochodów i wydatków gmin).

Przekrój charakterystyki demograficznej opisywały następujące cechy (19):

1. Gęstość zaludnienia
2. Saldo liczby ludności na 1000 mieszkańców
3. Ludność w wieku 65 lat i więcej na 1000 mieszkańców
4. PKB na 1 mieszkańca
5. Udział bezrobotnych w ogólnej liczbie mieszkańców
6. Liczba decyzji o warunkach zabudowy i zagospodarowania na 1000 mieszkańców
7. Liczba osób w wieku 7 – 16 lat
8. Liczba dzieci w wieku 3 – 6 lat
9. Odsetek mieszkańców korzystających z kanalizacji
10. Odsetek mieszkańców korzystających z wodociągu
11. Zaległości w opłatach za mieszkanie na 1000 mieszkańców

12. Powierzchnia użytkowa mieszkań
 13. Mieszkania oddane do użytku na 1000 mieszkańców
 14. Odsetek dzieci objętych opieką żłobkową
 15. Dochody PIT na 1000 mieszkańców
 16. Odsetek zatrudnionych w rolnictwie
 17. Odsetek zatrudnionych w usługach
 18. Odsetek zatrudnionych w przemyśle
 19. Liczba podmiotów gospodarczych na 1000 mieszkańców
- Przekształceniu w składowe główne podlegała zatem macierz o wymiarach 2479 x 19 co oznacza, że zbiór 2479 gmin scharakteryzowany został w tym przekroju przez zbiór 19 wyżej wymienionych cech.

Przekrój charakterystyki społeczno-gospodarczej określały następujące cechy:

20. Gęstość zaludnienia
21. Saldo liczby ludności na 1000 mieszkańców
22. PKB na 1 mieszkańca
23. Dopłata do subwencji oświatowej na 1000 mieszkańców
24. Dzieci objęte opieką przedszkolną
25. Wydatki bieżące na administrację na 1000 mieszkańców
26. Odsetek mieszkańców korzystających z kanalizacji
27. Odsetek mieszkańców korzystających z wodociągu
28. Saldo dochodów i wydatków bieżących na gospodarkę komunalną i ochronę środowiska na 1000 mieszkańców
29. Zaległości w opłatach za mieszkanie na 1000 mieszkańców
30. Wydatki bieżące na pomoc społeczną (bez dodatków mieszkaniowych) na 1000 mieszkańców
31. Wydatki bieżące na drogi na 1000 mieszkańców
32. Wydatki bieżące na transport zbiorowy na 1000 mieszkańców
33. Wydatki bieżące na kulturę i ochronę dziedzictwa kulturowego na 1000 mieszkańców
34. Saldo dochodów i wydatków bieżących na kulturę fizyczną na 1000 mieszkańców
35. Wydatki bieżące na bezpieczeństwo i ochronę przeciwpożarową na 1000 mieszkańców
36. Odsetek dzieci objętych opieką żłobkową
37. Dochody PIT na 1000 mieszkańców
38. Podatek od nieruchomości (należny) na 1000 mieszkańców
39. Odsetek zatrudnionych w rolnictwie
40. Liczba podmiotów gospodarczych na 1000 mieszkańców

Przekształceniu w składowe główne podlegała zatem macierz o wymiarach 2479 x 21 co oznacza, że zbiór 2479 gmin scharakteryzowany został w tym przekroju przez zbiór 21 wyżej wymienionych cech.

Przekrój dochodów i wydatków gmin opisywał zbiór następujących cech:

41. Dopłata do subwencji oświatowej na 1000 mieszkańców
 42. Wydatki bieżące na szkoły podstawowe na 1000 mieszkańców
 43. Wydatki bieżące na gimnazja na 1000 mieszkańców
 44. Wydatki bieżące na przedszkola na 1000 mieszkańców
 45. Wydatki bieżące na administrację na 1000 mieszkańców
 46. Saldo dochodów i wydatków bieżących gospodarki komunalnej i ochrony środowiska na 1000 mieszkańców
 47. Wypłacone dodatki mieszkaniowe na 1000 mieszkańców
 48. Wydatki bieżące na pomoc społeczną (bez dodatków mieszkaniowych) na 1000 mieszkańców
 49. Wydatki bieżące na drogi na 1000 mieszkańców
 50. Wydatki bieżące na transport zbiorowy na 1000 mieszkańców
 51. Wydatki bieżące na kulturę i ochronę dziedzictwa kulturowego na 1000 mieszkańców
 52. Saldo dochodów i wydatków bieżących na kulturę fizyczną na 1000 mieszkańców
 53. Wydatki bieżące na bezpieczeństwo i ochronę przeciwpożarową na 1000 mieszkańców
 54. Wydatki bieżące na żłobki, kluby dziecięce, dziennych opiekunów na 1000 mieszkańców
 55. Wydatki bieżące na edukacyjną opiekę wychowawczą na 1000 mieszkańców
 56. Dochody PIT na 1000 mieszkańców
 57. Dochody CIT na 1000 mieszkańców
 58. Podatek od nieruchomości (należny) na 1000 mieszkańców
 59. Dochody własne (należne) na 1000 mieszkańców
 60. Subwencja (bez oświatowej) na 1000 mieszkańców
 61. Obsługa długu publicznego na 1000 mieszkańców
 62. Wydatki majątkowe na 1000 mieszkańców
- Przekształceniu w składowe główne podlegała zatem macierz o wymiarach 2479 x 22, co oznacza, że zbiór 2479 gmin scharakteryzowany został w tym przekroju przez zbiór 22 wyżej wymienionych cech.

Dla ograniczenia tzw. sytuacji wyjątkowych, jakie mogą wystąpić w przypadku konkretnej gminy w konkretnym roku, dla którego prowadzi się badania, zamiast danych jednorocznych posłużono się uśrednionymi wartościami cech z lat 2012, 2013 i 2014.

Metody analizy danych

Jak to już napisano, złożoność badanych obiektów najlepiej ujmują metody wielozmiennej analizy statystycznej. W zastosowanym podejściu badawczym, przy wykorzystaniu tych metod, ma bowiem miejsce analiza właściwości (cech) konkretnych obiektów na tle zróżnicowania wła-

ściwości pozostałych obiektów zbioru, określonego przy uwzględnieniu średnich, wariancji, a także wzajemnego skorelowania cech charakteryzujących badane obiekty.

W przeprowadzonej analizie zastosowano trzy przekroje analityczne obejmujące:

1. określenie stopnia zróżnicowania właściwości zbioru gmin w przekrojach cech jednostkowych (elementarnych),
2. określenie podstawowych płaszczyzn zróżnicowania właściwości zbioru gmin w przekroju utworzonych meta-cech (składowych głównych),
3. przeprowadzenie wielocechowej klasyfikacji zbioru badanych gmin przy uwzględnieniu wariancji zbioru cech charakteryzujących te gminy.

W pierwszym przekroju analitycznym narzędziem analizy były wyliczone statystyczne współczynniki zmienności. Miara ta (współczynniki zmienności) pozwala porównywać wariancje (zróżnicowanie wartości) poszczególnych cech charakteryzujących zbiór badanych obiektów.

W drugim przekroju analitycznym zastosowana została statystyczna metoda składowych głównych. Metoda ta polega na transformacji zbioru m cech oryginalnych y_{ij} w m składowych głównych V_{ij} , będących metacechami (składowymi, komponentami) o szczególnych właściwościach, a mianowicie:

1. 1) zbiór m składowych (V_j) odwzorowuje wariancję zbioru m cech (y_j),
2. 2) składowe główne nie są z sobą skorelowane ($\text{Corr } V_j V_k = 0$),
3. 3) wariancja składowych jest tak rozłożona, że $V_1 \geq V_2 \geq V_3 \geq \dots, \geq V_m$.

Każda ze składowych głównych zawiera zatem określoną wariancję zbioru cech wyjściowych. Wyliczone kwadraty współczynników korelacji pomiędzy poszczególnymi składowymi głównymi a cechami oryginalnymi ($\text{Corr } V_{ij} y_{ik}$) pomnożone przez 100 (tzw. współczynniki determinacji) pokazują (w ujęciu procentowym), jaki odsetek wariancji danej cechy (y_k) zawiera dana składowa główna (V_i). Pozwala to określić właściwości poszczególnych składowych jako metacech, a tym samym wskazać na podstawowe „płaszczyzny rodzajowe” zróżnicowania obiektów badanego zbioru.

W trzecim przekroju analitycznym, przy zastosowaniu metody analizy skupień (cluster analysis) dokonano klasyfikacji zbioru badanych obiektów charakteryzowanych zbiorem uwzględnionych cech. Zastosowano metodę grupowania hierarchicznego Warda, wykorzystując, jako funkcje podobieństwa gmin, euklidesową odległość geometryczną wyliczoną przy wykorzystaniu macierzy korelacji, co oznacza jednoczesną standaryzację cech. Standaryzacja ta niweluje zróżnicowane wartości bezwzględne cech wynikające z zastosowanych, w pewnym sensie, standardowych miar pomiarów (umownie przyjmowane jednostki).

Bardzo duży zbiór klasyfikowanych obiektów praktycznie uniemożliwił poszukiwanie względnie najlepszej liczby klas, co przesądziło o arbitralnym przyjęciu wariantu klasyfikacji 9-cio klasowej dla każdego z trzech ujęć rodzajowych klasyfikacji.

Wyniki przeprowadzonych klasyfikacji przedstawiono na mapach wykorzystując techniki geoinformacyjne.

Wyniki analizy

Określenie stopnia zróżnicowania właściwości zbioru gmin w przekrojach cech jednostkowych (elementarnych)

Jak to już napisano, statystyczny współczynnik zmienności (pomnożony przez 100 iloraz odchylenia standardowego i średniej arytmetycznej) umożliwia porównanie w przekroju zbioru 2479 badanych gmin (lub w wyodrębnionych ich podzbiorach), zróżnicowania wartości branych pod uwagę cech. Innymi słowy pozwala określić zróżnicowanie właściwości gmin w kategoriach branych pod uwagę cech i wskazać na te, które w największym stopniu różnicują badane obiekty.

Ocenę stopnia zróżnicowania branych pod uwagę cech w zbiorze 2479 jednostek samorządowych szczebla lokalnego przeprowadzono w nawiązaniu do przyjętych przekrojów analizy.

Przekrój charakterystyki demograficznej

Uwzględnione cechy charakterystyki demograficznej wykazują zróżnicowanie w przekroju 2479 jednostek gminnych od 12,4% (dzieci w wieku 7 – 16 lat) do – 1320 (saldo liczby ludności).

Sz szczególnie duże różnice międzygminne dotyczą wspomnianego już powyżej salda liczby ludności, co jest oczywiste z uwagi na toczące się procesy urbanizacyjne, ale i na napływ ludności do wprowadzanie niewielkiej liczby miast dużych i średnich, jednak wyjątkowo duży do Warszawy. Bardzo wysoki stopień zróżnicowania wykazują gminy w zakresie odsetka dzieci objętych opieką żłobkową (246,7%) i zaległości w opłatach za mieszkanie (228,7%), co także jest zrozumiałe, w pierwszym przypadku, z uwagi na sporadyczne występowanie żłobków w gminach wiejskich, a w drugim – z uwagi na dość szeroką sferę ubóstwa, zarówno mieszkańców miast jak i wsi. Uzasadnionym wydaje się także być duże zróżnicowanie gmin ze względu na ilość wydanych decyzji o warunkach zabudowy i zagospodarowania. Na taki stan rzeczy prawdopodobnie wpływ mają, z jednej strony zróżnicowanie regionalne prowadzonej działalności

inwestycyjnej, a z drugiej strony, różny stopień pokrycia obszarów gmin miejscowymi planami zagospodarowania przestrzennego.

Stosunkowo mało różnicują zbiór badanych gmin cechy: odsetek dzieci w wieku 7 – 16 lat (12,4%) i 3 – 6 lat (14,2%), powierzchnia mieszkania (16,8%), ludność w wieku ponad 65 lat (19,8%), mieszkańcy korzystający z sieci wodociągowej (22%), a także PKB (25,6%). Taki stan rzeczy wyjaśnia sytuacja demograficzna (zapaść) nie różniąca się zbytnio na obszarze kraju oraz brak wyraźnych dysproporcji w rozwoju gospodarczym (PKB) i warunkach życia (mieszkania, wodociągi). Charakterystykę zróżnicowania wszystkich branż pod uwagę cech obrazują dane zawarte w tabeli 1.

Tabela 1 Statystyczna charakterystyka cech przekroju sytuacji demograficznej

Cechy	Średnia	Odchylenie standardowe	Współczynnik zmienności
Gęstość zaludnienia	222,3	489,2	211,0
Saldo liczby ludności na 1000 mieszkańców	-0,57	7,48	-1320
Ludność w wieku 65 lat i więcej na 1000 mieszkańców	140,9	28,0	19,8
PKB na 1 mieszkańca	336,5	86,1	25,6
Udział bezrobotnych w ogólnej liczbie mieszkańców	0,10	0,04	37,6
Liczba decyzji o warunkach zabudowy i zagospodarowania na 1000 mieszkańców	5,2	5,38	103,6
Liczba osób w wieku 7 – 16 lat	95,5	11,9	12,4
Liczba dzieci w wieku 3 – 6 lat	44,5	6,3	14,2
Odsetek mieszkańców korzystających z kanalizacji	0,43	0,27	63,7
Odsetek mieszkańców korzystających z wodociągu	0,83	0,18	22,0
Zaległości w opłatach za mieszkanie na 1000 mieszkańców	51,8	11,8	228,7
Powierzchnia użytkowa mieszkań	267	44,8	16,8
Mieszkania oddane do użytku na 1000 mieszkańców	2,92	2,69	90,0
Odsetek dzieci objętych opieką żłobkową	0,01	0,03	246,7
Dochody PIT na 1000 mieszkańców	420	237	56,6
Odsetek zatrudnionych w rolnictwie	0,37	0,19	51,1
Odsetek zatrudnionych w usługach	0,37	0,11	31,1
Odsetek zatrudnionych w przemyśle	0,26	0,11	42,9
Liczba podmiotów gospodarczych na 1000 mieszkańców	76,3	32,9	43,2

Przekrój charakterystyki społeczno-gospodarczej

Także w tym przekroju analitycznym uwzględniona została cecha saldo liczby ludności wykazująca najwyższy stopień zróżnicowania (– 1320%), podczas gdy w najmniejszym stopniu badane gminy różnicuje cecha odsetek dzieci objętych opieką przedszkolną (21,5%).

Tabela 2 Statystyczna charakterystyka cech przekroju sytuacji społeczno-gospodarczej

Cechy	Średnia	Odchylenie standardowe	Współczynnik zmienności
Gęstość zaludnienia	222,3	469,3	211,0
Saldo liczby ludności na 1000 mieszkańców	-0,57	7,5	-1320
PKB na 1 mieszkańca	336	86,1	25,6
Dopłata do subwencji oświatowej na 1000 mieszkańców	333	139	41,7
Dzieci objęte opieką przedszkolną	0,64	0,14	21,5
Wydatki bieżące na administrację na 1000 mieszkańców	352,7	127,3	36,1
Odsetek mieszkańców korzystających z kanalizacji	0,43	0,27	63,7
Odsetek mieszkańców korzystających z wodociągu	0,83	0,18	22,0
Saldo dochodów i wydatków bieżących na gospodarkę komunalną i ochronę środowiska na 1000 mieszkańców	-102,5	84,8	-82,7
Zaległości w opłatach za mieszkanie na 1000 mieszkańców	518	1185	228,7
Wydatki bieżące na pomoc społeczną (bez dodatków mieszkaniowych) na 1000 mieszkańców	520	147,3	28,3
Wydatki bieżące na drogi na 1000 mieszkańców	863	953	110,5
Wydatki bieżące na transport zbiorowy na 1000 mieszkańców	176,5	620	351,2
Wydatki bieżące na kulturę i ochronę dziedzictwa kulturowego na 1000 mieszkańców	848	492	58,2
Saldo dochodów i wydatków bieżących na kulturę fizyczną na 1000 mieszkańców	-287	343	-119,5
Wydatki bieżące na bezpieczeństwo i ochronę przeciwpożarową na 1000 mieszkańców	31,8	31,0	97,4
Odsetek dzieci objętych opieką żłobkową	0,01	0,03	246,7
Dochody PIT na 1000 mieszkańców	419,7	237,5	56,6
Podatek od nieruchomości (należny) na 1000 mieszkańców	491,4	590,1	147,0
Odsetek zatrudnionych w rolnictwie	0,37	0,19	51,1
Liczba podmiotów gospodarczych na 1000 mieszkańców	76,3	33,0	43,2

W wysokim stopniu zróżnicowane w przekroju badanych gmin pozostają wydatki na transport zbiorowy (351,2%) o czym decyduje występowanie tego rodzaju usług jedynie w miastach, liczba dzieci w żłobkach (246,7%) – usługa także charakterystyczna dla miast, a nie gmin wiejskich oraz zaległości w opłatach za mieszkanie (228,7%), na co nie bez wpływu jest dość szeroka sfera ubóstwa, na co już wskazywano w tym opracowaniu. Duży stopień zróżnicowania gmin dotyczy ponadto gęstości zaludnienia (211%), co nie wymaga wyjaśnienia, a także podatek o nieruchomości (147%), skoncentrowanych głównie w miastach oraz saldo wydatków na kulturę fizyczną (119,5%).

Najniższy stopień międzygminnych różnic wykazuje natomiast: liczba dzieci objętych opieką przedszkolną

(21,5%), przede wszystkim z uwagi na zwiększający się stopień świadczenia tej usługi, a także liczba korzystających z sieci wodociągowej (22%), co w zdecydowanej większości gmin jest standardem, PKB (25,6%), na co nie bez wpływu jest niewystępowanie drastycznych różnic w poziomie rozwoju gospodarczego w ujęciach gminnych, wydatki na pomoc społeczną (28,3%) oraz na administrację (36,1%), z uwagi na wspomniane już uprzednio ubóstwo mieszkańców niektórych obszarów kraju i miejscowości oraz na powszechność administracji i jej stały rozrost.

Przekrój dochodów i wydatków gmin

Cechy przekroju dochodów i wydatków gmin zróżnicowane są w granicach od 22,1% (wydatki bieżące na szkoły podstawowe) do 398,4% (dochody PIT). Bardzo wysokie zróżnicowanie dochodów PIT wynika przede wszystkim z zróżnicowania gęstości zaludnienia, ale także z różnic w poziomie rozwoju gospodarczego, mającego wpływ na dochody ludności. Podobnie wysokie zróżnicowanie wydatków na drogi (351,2%) jest uzasadnione z jednej strony zróżnicowaniem ich gęstości, a z drugiej strony poziomem zurbanizowania gmin. Wydatki na bezpieczeństwo oraz ochronę przeciwpożarową (344,7%) prawdopodobnie mają zaś swoje uzasadnienie w gęstości zaludnienia, poziomie urbanizacji, a także zamożności ludności zamieszkującej poszczególne gminy. Dość wysoki poziom międzygminnego zróżnicowania wykazują ponadto następujące cechy: dochody CIT (147%), wydatki na kulturę i ochronę dziedzictwa narodowego (119,5%) oraz na pomoc społeczną (110,5%).

Stosunkowo niski poziom zróżnicowania wykazują: wydatki na szkoły podstawowe (22,1%), które charakteryzuje znaczny stopień powszechności i terytorialnego rozproszenia, dodatki mieszkaniowe (28,3%), mające związek z warunkami bytowymi ludności oraz wydatki na przedszkola (36,1%), dość powszechne w miastach i coraz częściej występujące na terenach wiejskich.

Tabela 3 Statystyczna charakterystyka cech przekroju dochodów i wydatków gmin

Cechy	Średnia	Odchylenie standardowe	Współczynnik zmienności
Dopłata do subwencji oświatowej na 1000 mieszkańców	333,0	139,0	41,7
Wydatki bieżące na szkoły podstawowe na 1000 mieszkańców	459,6	61,8	22,1
Wydatki bieżące na gimnazja na 1000 mieszkańców	130,9	90,1	68,8
Wydatki bieżące na przedszkola na 1000 mieszkańców	352,6	127,3	36,1
Wydatki bieżące na administrację na 1000 mieszkańców	-1025	848	-82,7

Saldo dochodów i wydatków bieżących gospodarki komunalnej i ochrony środowiska na 1000 mieszkańców	128	169	132,0
Wypłacone dodatki mieszkaniowe na 1000 mieszkańców	521	147	28,3
Wydatki bieżące na pomoc społeczną (bez dodatków mieszkaniowych) na 1000 mieszkańców	863	953	110,5
Wydatki bieżące na drogi na 1000 mieszkańców	176	620	351,2
Wydatki bieżące na transport zbiorowy na 1000 mieszkańców	848	491	58,0
Wydatki bieżące na kulturę i ochronę dziedzictwa kulturowego na 1000 mieszkańców	-287	343	-119,5
Saldo dochodów i wydatków bieżących na kulturę fizyczną na 1000 mieszkańców	318	310	97,4
Wydatki bieżące na bezpieczeństwo i ochronę przeciwpożarową na 1000 mieszkańców	246	849	344,7
Wydatki bieżące na żłobki, kluby dziecięce, dziennych opiekunów na 1000 mieszkańców	450	310	68,9
Wydatki bieżące na edukacyjną opiekę wychowawczą na 1000 mieszkańców	420	237	56,6
Dochody PIT na 1000 mieszkańców	194	774	398,4
Dochody CIT na 1000 mieszkańców	401	590	147,0
Podatek od nieruchomości (należny) na 1000 mieszkańców	1409	1248	88,6
Dochody własne (należne) na 1000 mieszkańców	353,2	234,2	66,3
Subwencja (bez oświatowej) na 1000 mieszkańców	443	340,1	76,8
Obsługa długu publicznego na 1000 mieszkańców	604	597	98,8

Wskaźniki zróżnicowanie branych pod uwagę cech w przekroju 2479 gmin zostały zamieszczone w tabelach 1, 2 i 3.

Określenie podstawowych płaszczyzn zróżnicowania właściwości zbioru gmin w przekroju utworzonych metacech (składowych głównych)

Jak to wynika z właściwości analizy składowych głównych, płaszczyzny zróżnicowania gmin wyznaczone są przez poszczególne składowe, a konkretnie przez ich charakterystyki (jako metacech), możliwe do wskazania (choć czasami trudne do nazwania) na podstawie analizy kwadratów współczynników korelacji pomiędzy składowymi a cechami oryginalnymi.

Jednocześnie analiza pierwiastków charakterystycznych analizy składowych głównych pozwala wskazać na odsetek wariacji zbioru branych pod uwagę cech, jaki jest zawarty w poszczególnych składowych głównych (w ujęciu %).

Przekrój charakterystyki demograficznej Transformacja 19 cech wyjściowych w składowe główne przebiegła w ten sposób, że na poszczególne składowe

główne przypadają następujący odsetek ogólnej wariancji zbioru cech oryginalnych (wyjściowych): V1 = 28,0%, V2 = 18,3%, V3 = 10,7%, V4 = 7,1% oraz V5 = 5,7% co daje w sumie 69,9% % wariancji zbioru 19 cech. Oznacza to, że udział cech oryginalnych w pozostałych 14 składowych głównych wyniósł jedynie 30,1%.

Dla określenia charakteru czy interpretacji właściwości składowych głównych wyliczono kwadraty współczynników korelacji pomiędzy składowymi głównymi a cechami oryginalnymi (Tabela 4).

Charakter (właściwości) pierwszej składowej głównej (V1) określa przede wszystkim wariancja następujących cech: dochody z PIT (69,7%), pracujący w rolnictwie (65,6%), liczba podmiotów gospodarczych (59,9%), pracujący w usługach (51,6%), korzystający z kanalizacji (42,9%) oraz pracujący w przemyśle (38,3%). Zestaw najsilniej skorelowanych z pierwszą składową główną cech pozwala ją nazwać komponentem (płaszczyzną) zróżnicowania poziomu rozwoju gospodarczego.

Właściwości drugiej składowej głównej (V2) są przede wszystkim odwzorowywania wariancji następujących cech wyjściowych: dzieci w wieku 7 – 16 lat (67,9%), dzieci w wieku 3 – 6 lat (66,3%), saldo migracji (58,8%) oraz osoby w wieku 65 i więcej lat (51,4%). Jest to więc przede wszystkim komponent zróżnicowania sytuacji demograficznej, zwłaszcza w grupach osób najmłodszych i najstarszych oraz w dziedzinie ruchów migracyjnych.

Tabela 4 Kwadraty współczynników korelacji między oryginalnymi cechami charakterystyki przekroju demograficznego a składowymi głównymi

Cecha (Zmienna)	Kwadrat współczynnika korelacji w %				
	Składowa główna				
	V1	V2	V3	V4	V5
Gęstość zaludnienia (osoby na 1 km ²)	31,1%	17,3%	1,8%	13,0%	2,8%
Saldo zmian liczby ludności na 1000 Mieszkańców	17,1%	58,8%	3,6%	2,0%	0,1%
Ludność w wieku 65 lat i więcej na 1000 Mieszkańców	9,4%	51,4%	21,4%	1,1%	0,2%
PKB na mieszkańca	25,0%	0,6%	1,6%	14,5%	4,5%
Udział bezrobotnych w liczbie mieszkańców	15,7%	2,1%	19,7%	5,4%	22,5%
Liczba decyzji o wzięciu na 1000 mieszkańców	1,1%	12,7%	1,6%	2,9%	51,0%
Liczba osób w wieku 7-16 lat na 1000 mieszkańców.	5,7%	67,9%	5,3%	1,9%	1,1%
Liczba dzieci w wieku 3 – 6 lat na 1000 mieszkańców.	4,2%	66,3%	7,0%	2,9%	2,2%
Odsetek korzystających z kanalizacji (% gosp. domowych)	42,9%	5,0%	8,2%	9,1%	0,7%
Odsetek korzystających z wodociągu (% gosp. Domowych)	17,8%	3,5%	1,5%	9,0%	7,1%
Zaległości w opłatach za mieszkanie na 1000 mieszkańców.	17,6%	18,6%	7,2%	1,7%	2,5%

Powierzchnia użytkowa mieszkania na 1000 mieszkańców	3,8%	0,2%	77,4%	0,5%	1,6%
Mieszkania oddane do użytku na 1000 mieszkańców.	25,2%	28,2%	17,6%	4,9%	3,8%
Odsetek dzieci objętych opieką żłobkową	29,9%	11,8%	0,0%	10,0%	0,3%
Dochody PIT na 1000 mieszkańców	69,7%	0,2%	6,6%	2,3%	1,2%
Odsetek pracujących w rolnictwie	65,6%	0,1%	7,5%	16,2%	0,2%
Odsetek pracujących w usługach	51,6%	1,0%	4,0%	1,3%	2,8%
Odsetek pracujących w przemyśle	38,3%	2,3%	6,3%	30,3%	1,0%
Liczba podmiotów gospodarczych na 1000 mieszkańców	59,9%	0,1%	5,3%	6,6%	3,1%

Trzecia składowa główna (V3) odzwierciedla przede wszystkim wariancję cechy powierzchnia użytkowa mieszkań (77,4%), co pozwala ją nazwać komponentem warunków mieszkaniowych.

Czwarta składowa główna ((V4) odwzorowuje w niewielkim wymiarze procentowym wariancję wielu cech, przede wszystkim liczbę pracujących w przemyśle (30,3%), natomiast piątą (V5) wariancję cechy liczba wydanych decyzji o warunkach zabudowy i zagospodarowania (51%).

Przekrój charakterystyki społeczno – gospodarczej

Transformacja 21 cech wyjściowych w składowe główne przebiegła w ten sposób, że na poszczególne składowe główne przypadają następujący odsetek ogólnej wariancji zbioru cech oryginalnych (wyjściowych): V1 = 29,4%, V2 = 11,1%, V3 = 8,4%, V4 = 6,9% oraz V5 = 5,5% co daje w sumie 61,4% % wariancji zbioru 21 cech. Oznacza to, że udział cech oryginalnych w pozostałych 16 składowych głównych wyniósł 38,6%.

Dla określenia charakteru czy interpretacji właściwości składowych głównych wyliczono kwadraty współczynników korelacji pomiędzy składowymi głównymi a cechami oryginalnymi (Tabela 5).

Jak to wynika z tabeli B charakter (właściwości) pierwszej składowej głównej (V1) określa odsetek wariancji następujących cech: dochody PIT (68,7%), liczba podmiotów gospodarczych (60,2%), odsetek gospodarstw domowych korzystających z kanalizacji (46,8%), a także, choć w mniejszym stopniu: liczba pracujących w rolnictwie (39,8%), wydatki bieżące na kulturę i ochronę dziedzictwa narodowego (39,2%), wydatki bieżące na transport zbiorowy (37,3%) oraz gęstość zaludnienia (37,2%). Składową tę można interpretować jako metacechę poziomu rozwoju gospodarczego i zamożności gmin.

Drugą składową główną (V2) nazwać można metacechą wydatków na administrację, kulturę oraz należności podatkowych. Zawiera bowiem w sobie wariancje takich cech jak: wydatki na administrację (61%), należny podatek od nieruchomości (45,3%) oraz wydatki na kulturę i ochronę dziedzictwa narodowego (28,8%).

Trzecią składową główną (V3) charakteryzuje przede wszystkim wariancja cech: saldo zmian liczby ludności (46,8% ogólnej wariancji tej cechy), wydatki na pomoc społeczną (30,3%) oraz zaległości w opłatach za mieszkanie (25%), co pozwala określić tę składową mianem metacechy ubóstwa gmin.

Charakter czwartej składowej głównej (V4) określa wariancja następujących cech oryginalnych: wydatki bieżące na drogi (40,8%) oraz wydatki na transport zbiorowy (33,6%). Jest to zatem metacechą kosztów transportu.

Piąta składowa główna (V5) jest metacechą znaczenia gospodarki rolnej, bowiem jej charakter określa wariancja cechy pracujący w rolnictwie (27,7%).

Tabela 5 Kwadraty współczynników korelacji między oryginalnymi cechami charakterystyki przekroju społeczno-gospodarczego a składowymi głównymi

Zmienna	Kwadrat współczynnika korelacji w %				
	Składowa				
	V1	V2	V3	V4	V5
Gęstość zaludnienia (osoby na 1 km ²)	37,2%	17,6%	10,4%	2,6%	1,9%
Saldo zmiany liczby ludności na 1000 mieszkańców	5,9%	0,7%	46,8%	2,0%	3,0%
PKB na mieszkańca	19,7%	1,1%	14,9%	0,3%	15,1%
Dopłata do subwencji oświatowej na 1000 mieszkańców	32,3%	8,9%	2,7%	3,3%	10,5%
Odszetek dzieci objętych opieką przedszkolną	32,7%	5,7%	0,1%	9,1%	13,3%
Wydatki bieżące na administrację na 1000 mieszkańców	1,6%	61,0%	0,8%	2,3%	1,3%
Odszetek korzystających z kanalizacji (gosp. domowe)	46,8%	1,9%	12,4%	5,3%	0,0%
Odszetek korzystających z wodociągów (gosp. domowe)	15,8%	0,1%	3,6%	10,9%	14,5%
Saldo wydatków i dochodów bieżących gospodarki komunalnej i ochrony środowiska na 1000 mieszkańców	23,1%	16,1%	1,7%	0,5%	5,9%
Zaległości w opłatach za mieszkanie na 1000 mieszkańców.	19,4%	2,1%	25,0%	0,5%	2,8%
Wydatki bieżące pomoc społeczna (bez dodatków mieszkaniowych) na 1000 mieszkańców	10,1%	9,6%	30,3%	9,1%	3,3%
Wydatki bieżące na drogi na 1000 mieszkańców	30,5%	0,0%	6,5%	40,8%	3,0%
Wydatki bieżące na transport zbiorowy na 1000 Mieszkańców	37,3%	7,7%	1,9%	33,6%	0,0%
Wydatki bieżące na kulturę i ochronę dziedzictwa narodowego na 1000 mieszkańców	22,4%	28,8%	0,5%	0,6%	0,8%
Saldo wydatków i dochodów bieżących na kulturę fizyczną na 1000 mieszkańców	39,2%	3,0%	2,9%	5,4%	3,0%
Wydatki bieżące na bezpieczeństwo i ochronę ppoż na 1000 mieszkańców	14,7%	9,4%	3,6%	16,8%	0,0%
Odszetek dzieci objętych opieką żłobkową	34,8%	7,3%	5,6%	0,2%	3,1%
Dochody z PIT na 1000 mieszkańców	68,7%	5,9%	6,1%	0,0%	0,0%
Podatek od nieruchomości (należny) na 1000 Mieszkańców	25,8%	45,3%	1,7%	0,7%	4,7%
Odszetek pracujących w rolnictwie	39,8%	0,2%	0,0%	0,1%	27,7%
Liczba podmiotów gospodarczych na 1000 Mieszkańców	60,2%	0,0%	0,3%	1,2%	0,8%

Przekrój dochodów i wydatków gmin

Transformacja 22 cech wyjściowych w składowe główne przebiegła w ten sposób, że na poszczególne składowe główne przypadał następujący odsetek ogólnej wariancji zbioru cech oryginalnych (wyjściowych): V1 = 28,3%, V2 = 13,9%, V3 = 8,5%, V4 = 6,8% oraz V5 = 6,1%, V6 = 4,%, co daje w sumie 68,5% wariancji zbioru 22 cech (suma dla 5 – ciu pierwszych składowych = 63,7%). Oznacza to, że udział pozostałych oryginalnych w pozostałych 16 składowych głównych wyniósł jedynie 31,5%.

Dla określenia charakteru czy interpretacji właściwości składowych głównych wyliczono kwadraty współczynników korelacji pomiędzy składowymi głównymi a cechami oryginalnymi (Tabela 6).

Jak w każdym przypadku, co zresztą jest efektem właściwości składowych głównych, charakter pierwszej składowej głównej (V1) określa zawsze wariancja największej liczby cech wyjściowych. W przypadku przekroju dochodów i wydatków gmin są to: dochody własne należne (74,5%), należny podatek od nieruchomości (59,9%), dochody PIT (47,3%), dopłata do subwencji oświatowej (46,2%), saldo dochodów i wydatków kultury fizycznej (42%), subwencja bez oświatowej (38,9%), dochody CIT (39,4%), wydatki na przedszkola (37,85), wydatki na kulturę i ochronę dziedzictwa narodowego (37,3%) oraz wydatki na drogi (33,3%). Mimo wielu cech składających się na tę składową jest to przede wszystkim metacecha dochodów i wydatków samorządu lokalnego.

Wydatki władz lokalnych na administrację (44,8%) oraz na szkoły podstawowe (37,6%) określają natomiast właściwości drugiej składowej głównej (V2).

Trzecia składowa główna (V3) jest natomiast metacechą wydatków ponoszonych na pomoc społeczną bowiem zawiera w sobie wariancję cechy wydatki na pomoc społeczną bez mieszkaniowych (41,9%) oraz bieżące wydatki na cele edukacyjne i opiekę wychowawczą (38,6%).

Czwarta składowa główna (V4) zawiera przede wszystkim znaczny odsetek wariancji wydatków na drogi (41,9%) i tak może być interpretowana.

Piąta składowa główna (V5) jest metacechą gospodarki komunalnej i ochrony środowiska, obejmując wariancję cechy – wydatki na ten cel (28%), natomiast szóstą (V6), odwzorowując przede wszystkim wariancję cechy obsługa długu publicznego (30,9%) i jest w zasadzie metacechą zadłużenia gmin.

Tabela 6 Kwadraty współczynników korelacji między oryginalnymi cechami charakterystyki przekroju dochodów i wydatków gmin a składowymi głównymi

Zmienna	Współczynniki korelacji					
	Składowa					
	V1	V2	V3	V4	V5	V6
Dopłata do subwencji oświatowej na 1000 mieszkańców	46,2%	1,1%	5,2%	1,3%	11,6%	3,7%
Wydatki bieżące szkoły podstawowe na 1000 mieszkańców	3,1%	37,6%	3,3%	2,7%	7,1%	14,4%
Wydatki bieżące gimnazja na 1000 Mieszkańców	0,1%	28,3%	0,1%	0,5%	12,5%	17,8%
Wydatki bieżące przedszkola na 1000 Mieszkańców	37,8%	16,4%	6,5%	2,1%	0,7%	3,1%
Wydatki bieżące na administrację na 1000 mieszkańców	11,7%	44,8%	0,0%	1,6%	13,2%	0,0%
Saldo dochodów i wydatków bieżących gospodarki komunalnej i ochrony środowiska na 1000 mieszkańców	23,3%	1,9%	0,6%	2,0%	28,0%	2,5%
Wypłacone dodatki mieszkaniowe na 1000 mieszkańców.	11,1%	11,2%	19,9%	27,0%	0,0%	2,0%
Wydatki bieżące na pomoc społeczną (bez dodatków mieszkaniowych) na 1000 mieszkańców	4,6%	15,9%	44,4%	7,9%	1,0%	1,8%
Wydatki bieżące na drogi na 1000 mieszkańców	33,3%	1,0%	3,8%	41,9%	0,2%	0,9%
Wydatki bieżące na transport zbiorowy na 1000 mieszkańców	25,4%	16,2%	8,2%	29,5%	0,9%	0,2%
Wydatki bieżące na kulturę i ochronę dziedzictwa narodowego na 1000 mieszkańców	37,3%	6,7%	0,0%	4,8%	0,3%	1,1%
Saldo wydatków i dochodów bieżących kultury fizycznej na 1000 mieszkańców	42,0%	1,1%	0,0%	11,8%	0,0%	0,5%
wydatki bieżące na bezpieczeństwo i ochronę ppoż na 1000 mieszkańców	18,6%	1,6%	19,5%	1,7%	3,0%	4,2%
Wydatki bieżące żłobki, kluby dziecięce, dzienni opiekunowie na 1000 mieszkańców	23,8%	10,2%	4,7%	0,3%	8,1%	1,0%
Wydatki bieżące na edukacyjną opiekę wychowawczą na 1000 mieszkańców	10,2%	0,7%	38,6%	0,1%	13,5%	0,2%
Dochody PIT na 1000 mieszkańców	47,3%	24,4%	1,6%	2,4%	0,2%	3,9%
Dochody CIT na 1000 mieszkańców	39,4%	5,0%	2,0%	0,9%	18,7%	2,9%
Podatek od nieruchomości (należny) na 1000 mieszkańców	59,9%	20,7%	3,9%	0,7%	0,1%	5,1%
Dochody własne (należne) na 1000 mieszkańców	74,5%	14,4%	1,9%	0,0%	0,0%	2,2%
Subwencja (bez subwencji oświatowej) na 1000 mieszkańców	38,9%	22,2%	6,7%	3,7%	2,4%	0,7%
Obsługa długu publicznego na 1000 Mieszkańców	8,7%	0,1%	16,1%	0,7%	5,3%	30,9%
Wydatki majątkowe na 1000 mieszkańców	26,0%	24,8%	0,2%	5,7%	8,5%	6,4%

Kategorie gmin według przekroju charakterystyki społeczno-gospodarczej

Kategoria 8

Kategorię ósmą tworzą tylko 4 gminy: Kleszczów, Nowe Warpno, Krynica Morska i Mielnik. Są to samorzady o wyjątkowej strukturze dochodów, bardzo odbiegającej od dochodów innych gmin. Struktura ta jest oparta na bardzo wydajnym źródle dochodów własnych (podatku od nieruchomości), związanym ze specyficzną działalnością prowadzoną na terenie gminy, generującą niezwykle wysokie dochody. Tak wysoki poziom dochodów oddziałuje na strukturę wydatkową gminy i na jej aktywność gospodarczą. Jednocześnie są to gminy niewielkie o małej gęstości zaludnienia.

Ta kategoria charakteryzuje się najwyższymi wartościami składowych pierwszej i drugiej oraz najniższymi trzeciej.

Kategoria 7

Kategorię 7 tworzy 18 najbardziej prężnych dużych miast. Są to głównie miasta wojewódzkie, a także Gdynia, Tychy i Słupsk. Spośród miast wojewódzkich nie ma w tej kategorii: Opola, Zielonej Góry i Gorzowa Wlkp.

Jest to grupa dużych miast o najwyższej aktywności gospodarczej i społecznej, charakteryzująca się dużą gęstością zaludnienia i wysoką dynamiką.

Miasta tej kategorii cechują się stosunkowo wysoką wartością składowej pierwszej i najniższą wartością składowej drugiej.

Kategoria 4

Kategoria czwarta obejmuje 71 samorządów. Są to głównie miasta (kilka gmin miejsko-wiejskich), przede wszystkim miasta na prawach powiatu. Są to zatem średnie i duże miasta (zwłaszcza Górnośląskiego Obszaru Przemysłowego).

Ta grupa również charakteryzuje się stosunkowo wysoką aktywnością gospodarczą i społeczną i dużą gęstością zaludnienia.

W pewnym sensie jest to druga grupa samorządów miejskich poza miastami wojewódzkimi³.

Grupa ta charakteryzuje się ponadprzeciętnymi wartościami pierwszej i trzeciej składowej, a druga składowa jest poniżej średniej.

³ W tej grupie mieszczą się: Zielona Góra, Gorzów Wlkp. i Opole.

Kategoria 6

Kategoria szósta to 82 samorządy, zarówno miejskie, miejsko-wiejskie, jak i wiejskie.

Charakteryzują się one walorami przyrodniczymi i często funkcjami turystycznymi⁴.

Grupa ta charakteryzuje się relatywnie wysoką wartością składowej drugiej i nieznacznie ponadprzeciętną wartością składowej pierwszej.

Kategoria 2

Kategorię drugą tworzy 103 jednostki samorządowe. Są to przede wszystkim gminy zlokalizowane w pierścieniu największych miast, tworząc łącznie z miastem centralnym struktury aglomeracyjne (Warszawy, Poznań, Wrocław, Gdańsk i Gdynia, Łódź, w mniejszym stopniu Kraków, Szczecin, Gorzów Wlkp. i Zielona Góra, także uzupełnienie konurbacji Śląskiej). Są to przede wszystkim gminy wiejskie o małej gęstości zaludnienia i bez większych problemów społecznych.

Grupa ta charakteryzuje się ponadprzeciętną wartością pierwszej składowej, praktycznie najniższą trzeciej i stosunkowo niską drugą.

Kategoria 3

Kategoria trzecia jest średnio liczna, tworzy ją 262 samorządów gminnych. Są to głównie małe i średnie miasta (w tym gminy miejsko-wiejskie), charakteryzujące się stosunkowo istotnymi problemami socjalnymi.

Grupa ta charakteryzuje się jeszcze ponadprzeciętną wartością pierwszej składowej głównej oraz niską wartością drugiej i wysoką trzecią.

Kategoria 9

Kategoria 9 należy do najliczniejszych kategorii. Tworzy ją 549 samorządów. Są to przede wszystkim gminy wiejskie Polski wschodniej i południowo-wschodniej, także peryferii województwa łódzkiego. Gminy te charakteryzują się słabym poziomem rozwoju społeczno-gospodarczego.

Pierwsza składowa w tej grupie gmin uzyskuje najniższą wartość, przy przeciętnych wartościach składowych drugiej i trzeciej.

Kategoria 5

Kategorię piątą tworzy 658 gmin. Są to przede wszystkim gminy wiejskie, dawnego rolnictwa wielkoobszarowego (post PGR)⁵. Na ich terenie występują duże problemy socjalne.

⁴ Ich koncentracja występuje na wybrzeżu, okolicach Puszczy Białowieskiej.

⁵ Skoncentrowane przede wszystkim w Polsce północnej i przy zachodniej granicy, także w województwie kujawsko-pomorskim i północno-wschodniej Wielkopolsce.

Trzecia składowa w tej grupie gmin jest poniżej przeciętnej, druga powyżej, a trzecia uzyskuje relatywnie wysokie wartości.

Kategoria 1

Kategoria 1 jest najliczniejszą kategorią. Tworzy ją 732 jednostek samorządowych są to gminy wiejskie (także miejsko-wiejskie) o dość przeciętnej charakterystyce.

Składowe pierwsza i trzecią są minimalnie poniżej wartości przeciętnych, a trzecia na dość niskim poziomie.

Kategorie gmin według przekroju charakterystyki demograficznej

Kategoria 9

Najmniej liczebna klasa w tej kategorii obejmuje 25 samorządów. Charakteryzują się one walorami przyrodniczymi i funkcjami turystycznymi. Analiza składowych wskazuje, iż są to gminy o rozwoju powyżej średniego i starzejącym się społeczeństwem, z dobrymi warunkami mieszkaniowymi.

Ta grupa cechuje się najniższą wartością drugiej składowej i najwyższą trzecią, a pierwsza jest stosunkowo wysoka.

Kategoria 6

Kategoria ta obejmuje 52 gminy prawie wyłącznie wiejskie (jedna miejsko-wiejska). Charakteryzują się one młodym społeczeństwem, nieco wyższym od przeciętnego poziomem społeczno-gospodarczym i dobrymi warunkami mieszkaniowymi.

Ta grupa cechuje się najwyższą wartością drugiej składowej i nieco ponadprzeciętnymi wartościami pierwszej i trzeciej.

Kategoria 2

Kategoria ta obejmuje 87 jednostek samorządowych o najwyższej dynamice demograficznej. Zlokalizowane są one w sąsiedztwie dużych ośrodków miejskich (Warszawy, Poznań, Wrocław, Kraków, Łódź, Gdańsk, Szczecin, Zielona Góra). Grupa ta obejmuje także Warszawę, która charakteryzuje się podobną wysoką dynamiką demograficzną.

Pierwsza składowa uzyskuje w tej kategorii najwyższe wartości, przy stosunkowo wysokich wartościach składowych drugiej i trzeciej.

Kategoria 5

Kategoria piątą należy już do dość licznych i obejmuje 256 jednostek samorządowych. W tej grupie są przede wszystkim

kim miasta, także te największe (bez Warszawy). Charakteryzują się one starzejącym się społeczeństwem, stosunkowo wysokim poziomem społeczno-gospodarczym i dość słabymi warunkami mieszkaniowymi.

W tej grupie składowa pierwsza jest stosunkowo wysoka, przy niskiej wartości składowej drugiej i trzeciej poniżej przeciętnej.

Kategoria 7

Kategoria siódma obejmuje 282 jednostki samorządowe, przede wszystkim wiejskie (także miejsko-wiejskie), położone w centralnej i wschodniej Polsce. Są to stosunkowo słabe społeczno-gospodarczo jednostki o przeciętnej strukturze wiekowej.

W tej grupie pierwsza składowa osiąga niski poziom, przy średnim poziomie drugiej i nieznacznie powyżej przeciętnym trzeciej.

Kategoria 1

Kategoria pierwsza obejmuje 352 samorządy, zlokalizowane głównie w trzech skupiskach: na południu (Małopolska Podkarpacie) w centrum województwa pomorskiego i wschodniej części województwa mazowieckiego. Są to przede wszystkim gminy wiejskie i miejsko-wiejskie. Charakteryzują się one młodym społeczeństwem i słabym poziomem społeczno-gospodarczym.

W tej grupie druga składowa jest stosunkowo wysoka, przy pierwszej i trzeciej nieco poniżej średniej.

Kategoria 8

Kategoria ósma obejmuje 375 jednostek samorządowych, przede wszystkim wsi Polski centralnej i wschodniej. Są one słabe społeczno-gospodarczo i o starzejącym się społeczeństwie.

Pierwsza składowa uzyskuje tu najniższe wartości, przy niskiej składowej drugiej i stosunkowo wysokiej trzeciej.

Kategoria 4

Kategoria czwarta jest bardzo liczna. Obejmuje ona 438 samorządów, przede wszystkim Polski północnej i zachodniej (ziemie odzyskane). Są to zarówno gminy wiejskie, miejsko-wiejskie, jak i małe miasta. Charakteryzują się przeciętnym poziomem społeczno-gospodarczym i przeciętną strukturą wiekową, przy dość słabych warunkach mieszkaniowych.

Pierwsza i trzecia składowa uzyskują w tej grupie przeciętne wielkości, a trzecia jest najniższa.

Kategoria 3

Kategoria trzecia jest w tym przekroju najliczniejsza. Są to głównie gminy wiejskie i miejsko-wiejskie z kilkoma, raczej niewielkimi miastami (choć są tu wyjątki). Zlokalizowane są głównie w południowo zachodniej Polsce oraz w drugim pierścieniu Warszawy i Łodzi. Charakteryzują się nieco ponadprzeciętnym poziomem społeczno-gospodarczym, przy przeciętnej demografii i warunkach mieszkaniowych.

Składowe głównie w tej grupie uzyskują wartości średnie (nieco powyżej pierwsza składowa).

Kategorie gmin według przekroju charakterystyki dochodów i wydatków (finansowej)

Kategoria 8

W kategorii ósmej jest tylko jedna gmina – Kleszczów. Charakteryzuje się ona wyjątkowym poziomem dochodów własnych (podatku od nieruchomości. Tak wysoki poziom dochodów pozwala na dokonywanie bardzo wysokich wydatków we wszystkich grupach.

Ta gmina charakteryzuje się najwyższymi wartościami pierwszej, drugiej i najniższymi trzeciej składowej.

Kategoria 9

Kategoria dziewiąta składa się z dwóch gmin: Nowe Warpno i Krynica Morska. Także w tym przypadku ich sytuacja jest wyjątkowa i wiąże się z uzyskanymi bardzo wysokimi dochodami z podatku od nieruchomości. Także w tym przypadku pozwala to na znaczne zwiększenie wydatków.

Także w tym przypadku pierwsza i druga składowa uzyskują niezwykle wysokie wartości, a trzecia niskie.

Kategoria 7

Kategoria siódma obejmuje 15 dużych miast. Są to stolice województw, bez Katowic, Białegostoku, Torunia, Opola, Zielonej Góry i Gorzowa Wlkp., uzupełnione o Tychy, Gdynię i Świnoujście. Charakteryzują się one stosunkowo wysokimi dochodami własnymi przy wysokich wydatkach i niewielkich potrzebach społecznych.

Składowa pierwsza jest w tej grupie stosunkowo wysoka, przy wysokiej składowej drugiej i nieco ponad przeciętnej trzeciej.

Kategoria 3

Do kategorii trzeciej, obejmującej 74 samorządy należą przede wszystkim miasta na prawach powiatu. Charakteryzują się one ponadprzeciętnymi dochodami własnymi przy niskich wydatkach i wysokich potrzebach społecznych.

Składowa pierwsza jest w tej grupie wysoka. Natomiast składowa druga uzyskuje najniższe wartości, a trzecia najwyższe.

Kategoria 6

Kategoria szósta jest już stosunkowo liczna i obejmuje 129 samorządów. Są to gminy średniej wielkości⁶ o stosunkowo wysokich dochodach i wydatkach.

W tej grupie pierwsza i trzecia składowe są stosunkowo wysokie.

Kategoria 2

Kategoria druga obejmuje 233 jednostki samorządowe. Są to miasta (bez MNP) i gminy miejsko-wiejskie średniej wielkości. Charakteryzują się nieznacznie ponad przeciętnymi dochodami własnymi i niskimi wydatkami, przy niewielkim zapotrzebowaniu na pomoc społeczną.

Druga składowa główna uzyskuje w tej grupie niskie wartości, a pierwsza i trzecia nieznacznie powyżej średniej.

Kategoria 5

Kategoria piąta obejmuje 435 samorządów w zdecydowanej większości wiejskich (równomiernie rozłożonych na terenie kraju). Charakteryzują się one niskimi dochodami własnymi.

Pierwsza składowa główna osiąga w tej grupie niskie wartości (w zasadzie najniższe, podobnie jak w kategorii 4), przy przeciętnych wartościach drugiej i trzeciej składowej.

Kategoria 4

Kategoria czwarta jest jedną z najliczniejszych. Tworzy ją 727 jednostek samorządowych, w zasadzie gmin wiejskich (przy nieznacznym udziale miejsko-wiejskich). Skupione są w większej odległości od dużych miast (Warszawy, Poznania, Wrocławia, Śląska, Łodzi, Krakowa). Charakteryzują się niskimi dochodami własnymi, przy stosunkowo wysokich wydatkach i potrzebach społecznych.

Pierwsza składowa główna osiąga w tej grupie najniższy poziom, przy stosunkowo wysokich wartościach składowych drugiej i trzeciej.

Kategoria 1

Kategoria pierwsza jest kategorią najliczniejszą. Obejmuje ona 818 jednostek samorządowych, raczej niewielkich, zarówno wiejskich, miejsko-wiejskich, jak i miasteczek. Jest to najbardziej „przeciętna” grupa, mająca niskie wydatki na pomoc społeczną a stosunkowo wysokie na oświatę.

Pierwsza składowa główna w tej grupie osiąga przeciętny poziom. Druga natomiast jest nieznacznie poniżej średniej, a trzecia uzyskuje niskie wartości.

⁶ Także turystyczne i o walorach przyrodniczych.

Podsumowanie i rekomendacje

Przeprowadzona statystyczna analiza wielozmienna w oparciu o 42 cechy pozwoliła na wyodrębnienie 9 klas gmin w 3 różnych przekrojach. W przekroju charakterystyki społeczno-gospodarczej wzięto pod uwagę 21 cech, w przekroju charakterystyki demograficznej 19, a w przekroju charakterystyki finansowej 22.

Gminy w poszczególnych klasach są „najbardziej podobne” – tworzą najbardziej zbliżoną do siebie grupę, charakteryzującą się najbardziej zbliżonymi cechami. Wyraźnie widoczne są zróżnicowania pomiędzy klasami funkcjonalne, wielkościowe, ale także i przestrzenne.

Niestety wyraźnie potwierdza się również, że podział mniejszych jednostek samorządowych na obszary wiejskie, miejsko-wiejskie i miasteczka jest sztuczny. W każdym z przekrojów zaburza to wyniki analizy. Takie cechy jak gęstość zaludnienia różnicują tę grupę gmin w sposób niemający uzasadnienia funkcjonalnego. Wyraźnie z przeprowadzonej analizy widać, iż należałoby dążyć do ujednoczenia zbioru mniejszych gmin i tam, gdzie to jest możliwe dążyć do połączenia miasta z otaczającą go gminą wiejską.

We wszystkich przekrojach (choć za każdym razem w nieco innych wariantach) wyraźnie wyróżnia się część gmin, tworząc odrębne klasy. Są to przede wszystkim największe stolice regionów (bez Opola, Gorzowa Wlkp. i Zielonej Góry), uzupełnione o Gdynię i Tychy. Odrębną charakterystyką w tej grupie cechuje się Warszawa. Kolejną grupę tworzą pozostałe Miasta na prawach powiatu. Takie wyodrębnienie potwierdza jedynie ich odrębne funkcje w zbiorze gmin.

Wśród pozostałych gmin (bez MNP) wyróżniają się 4 gminy wyjątkowe, ze względu na ich nadzwyczajny poziom dochodów własnych, silnie rzutujący na sytuację społeczno-gospodarczą. Są to: Kleszczów, Nowe Warpno, Krynica Morska i Mielnik.

Kolejną istotnie wyróżniającą się grupą są gminy pozostające w zasięgu silnego oddziaływania największych polskich aglomeracji. Najwyraźniej widoczne jest to w aglomeracji poznańskiej i warszawskiej (gł. część zachodnia), a także wrocławskiej, śląskiej, łódzkiej, krakowskiej i gdańskiej.

Także część gmin o charakterze turystycznym (w tym uzdrowiskowe i o walorach przyrodniczych) wyraźnie wyodrębnia się we wszystkich przekrojach.

Pozostałe gminy tworzą bardzo liczne kategorie, w których w zależności od analizowanego przekroju można wyróżnić gminy „silniejsze” i „słabsze”

Przeprowadzona klasyfikacja gmin, biorąca pod uwagę cechy przede wszystkim charakteryzujące sytuację finansową jednostek, ale także dostępne informacje opisujące ich strukturę, funkcje i sytuację społeczną i gospodarczą,

może być wykorzystywana do tworzenia instrumentów realizacji polityki państwowej. Dzięki dostosowaniu tych instrumentów do poszczególnych kategorii mogą być one lepiej „celowane”, a tym samym lepiej pełnić swoje funkcje.

Dotyczy to także systemu korekcyjno-wyrównawczego dochodów gmin. Dostosowanie tego systemu do wyróżnionych poszczególnych klas gmin powinno spowodować, iż będzie on lepiej dostosowany nie tylko do uzyskiwanych przez gminy wpływów i ich zadań, ale także do ich sytuacji, wynikającej z ich obiektywnej charakterystyki.

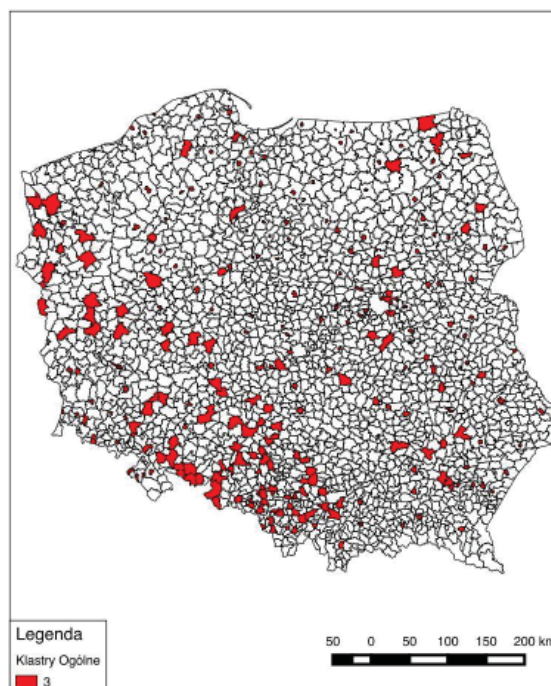
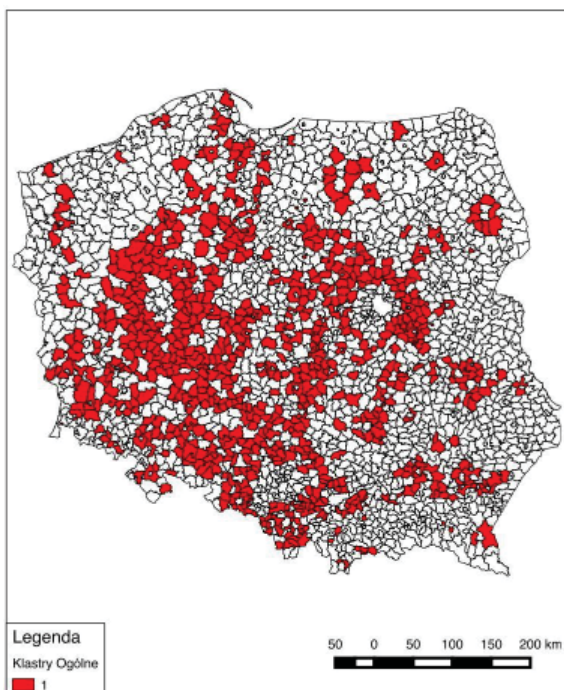
Oczywiście uwzględnienie klasyfikacji gmin w sterowaniu polityką społeczną i gospodarczą wymaga rozpoznania zależności między gminami w poszczególnych klasach a stawianymi przed tą polityką celami. Wymagać to będzie dalszych analiz i badań.

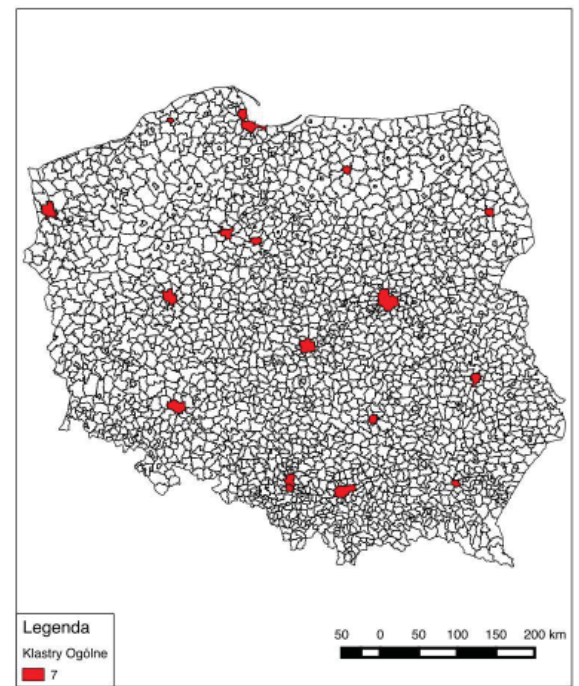
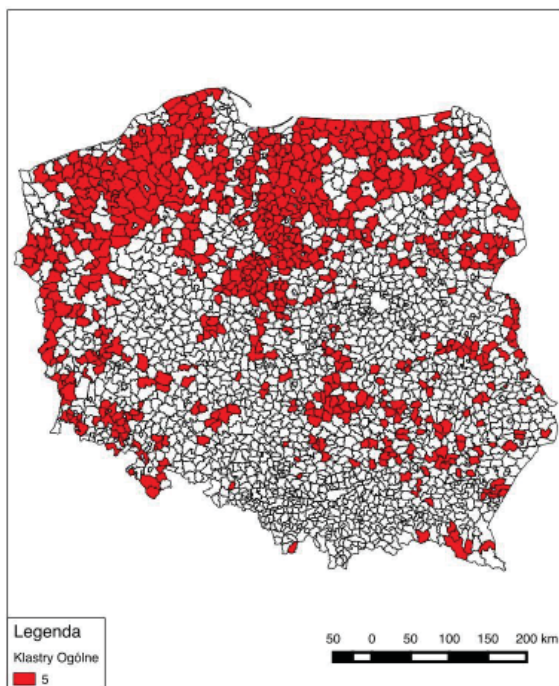
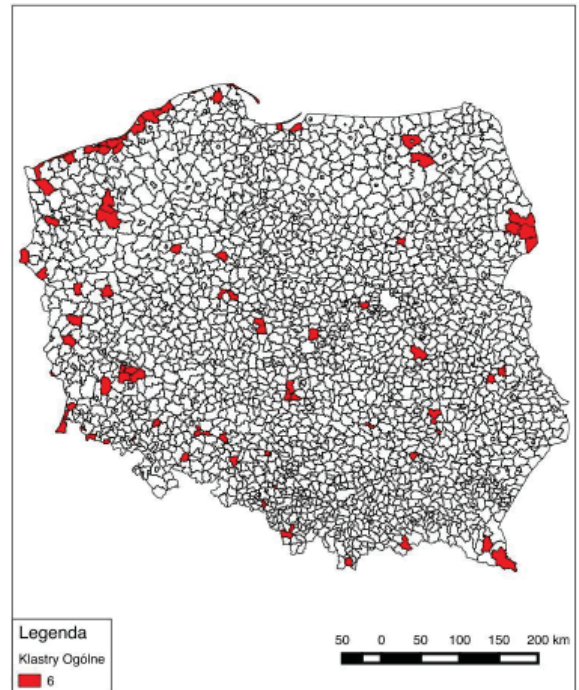
Ciekawą mogłaby być również analiza przyczyn, z powodu, których gmina znajduje się w danej klasie, pozwoliłoby to na identyfikację mechanizmów rozwojowych. Wymaga to jednak poszerzonych badań i uzyskania większej liczby informacji (analizowanych cech).

Załącznik I

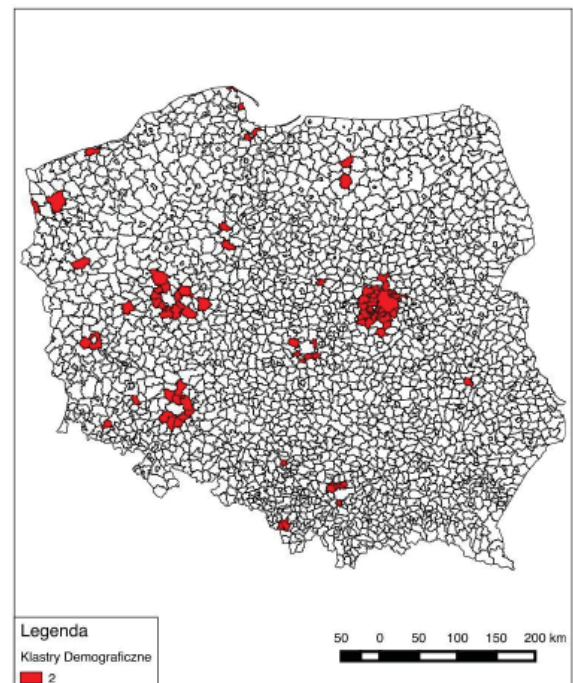
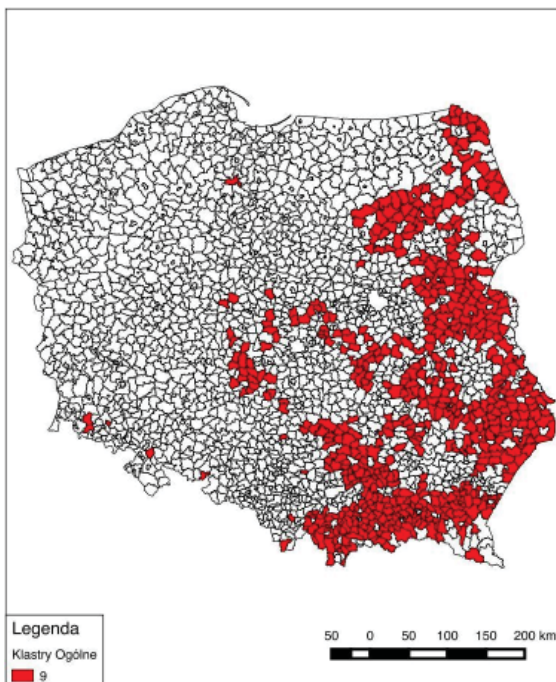
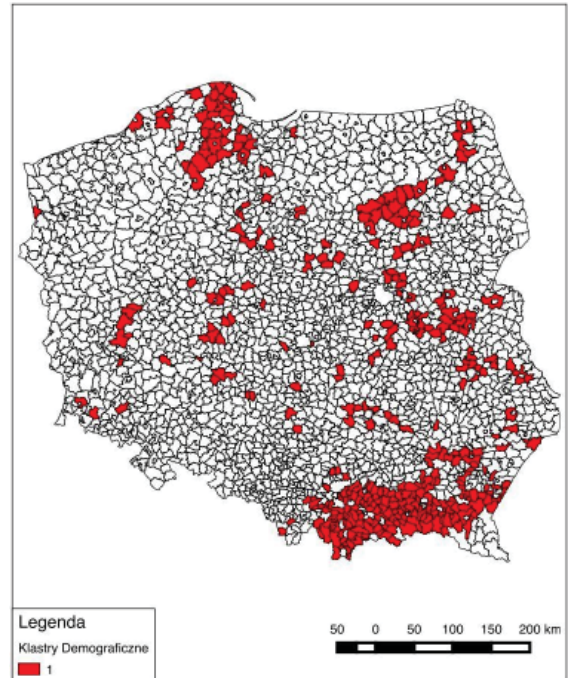
Mapy poszczególnych kategorii

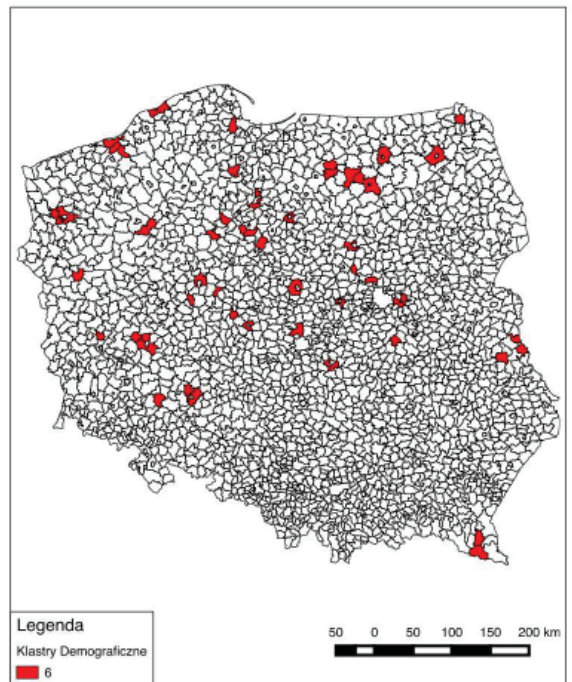
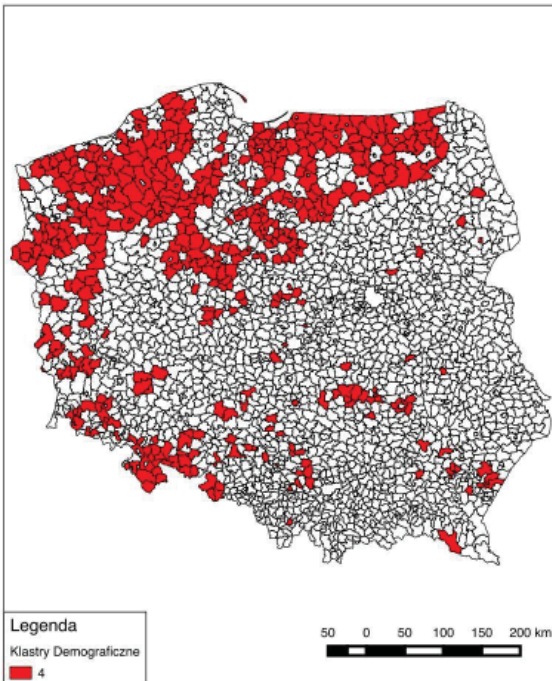
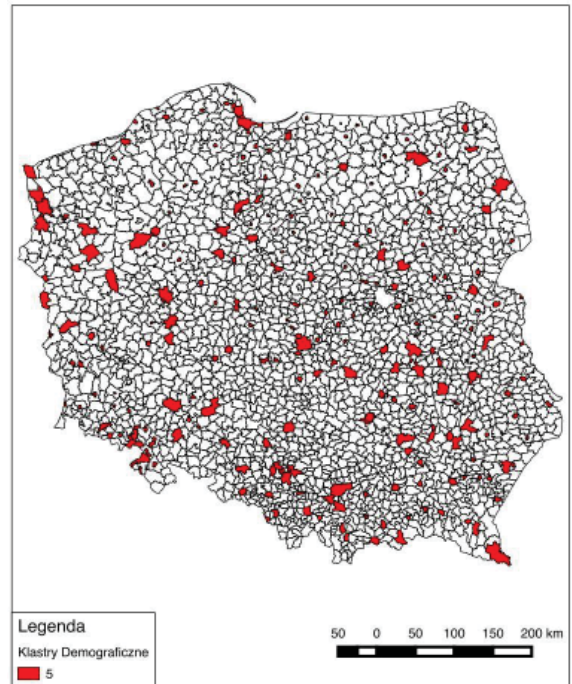
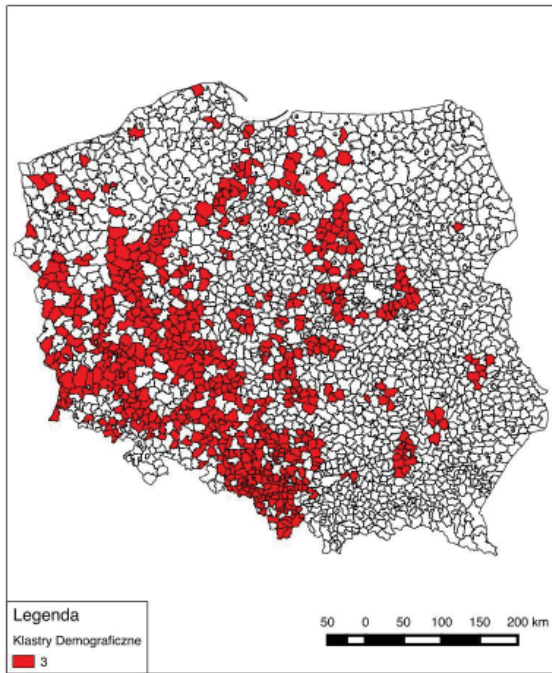
przekrój charakterystyki społeczno-gospodarczej

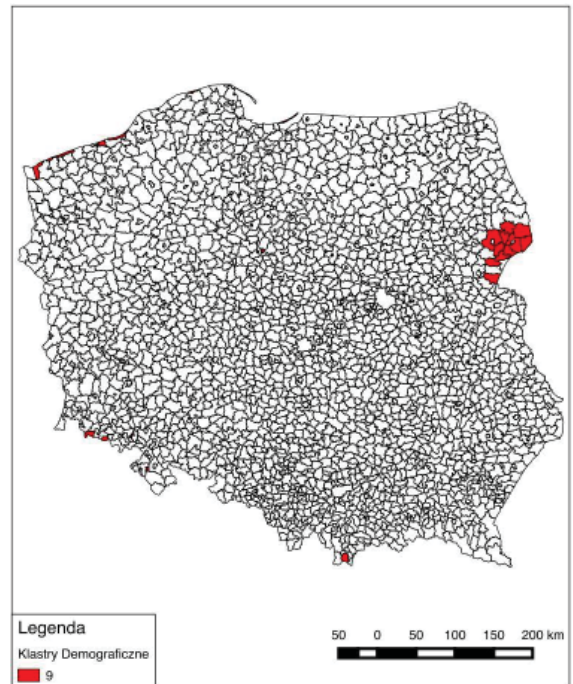
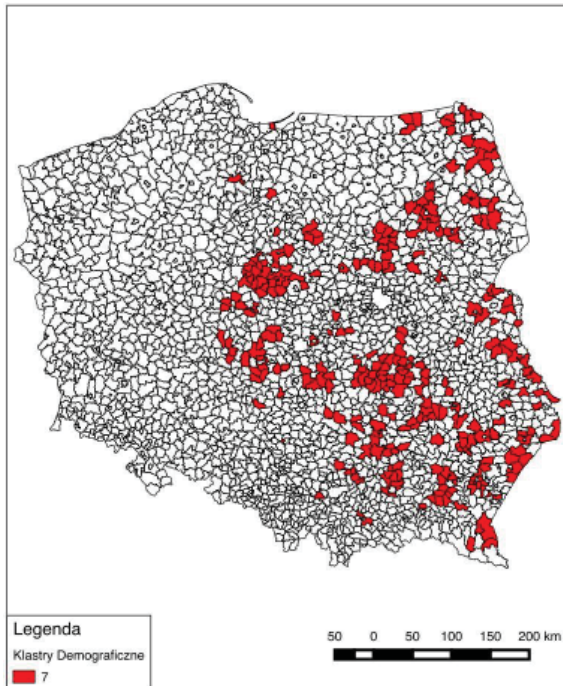




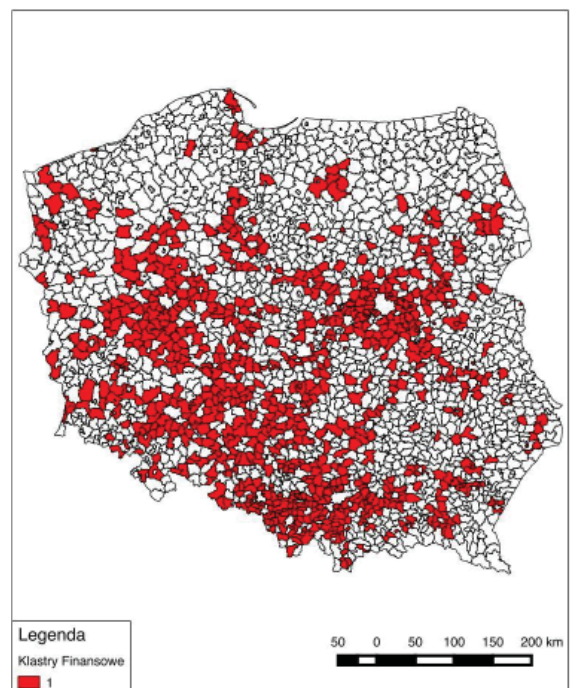
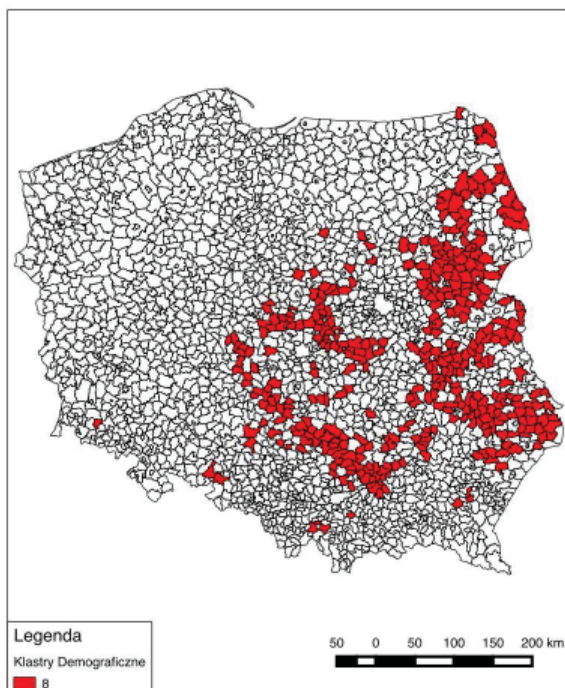
przekrój charakterystyki demograficznej

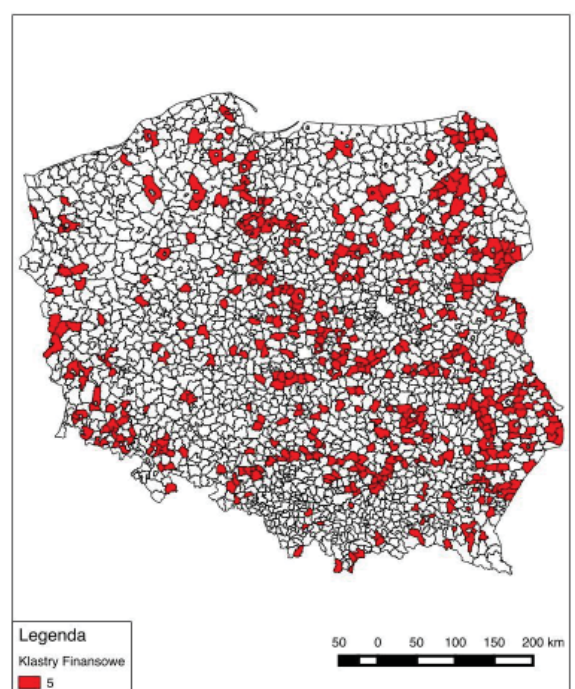
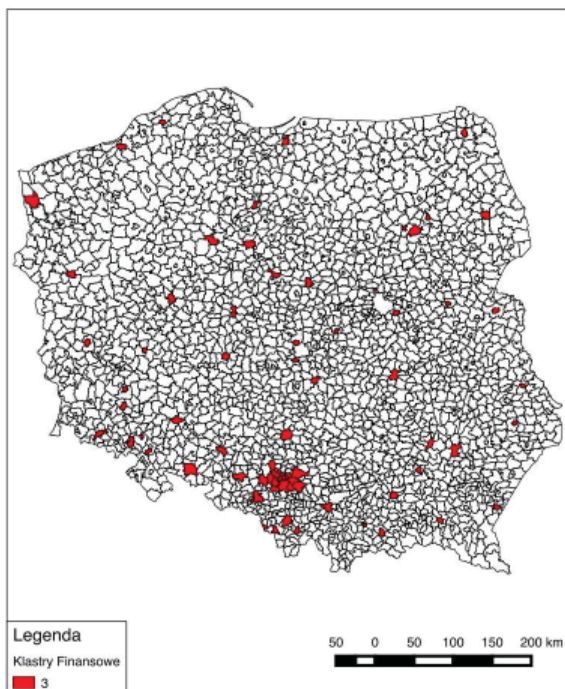
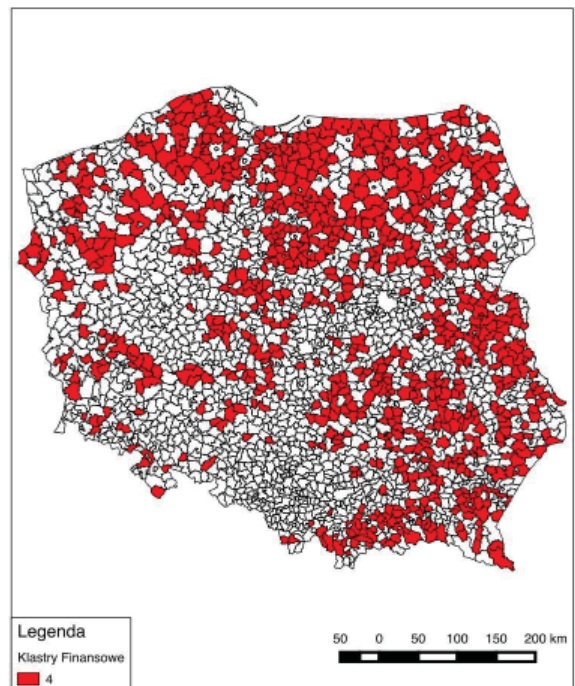
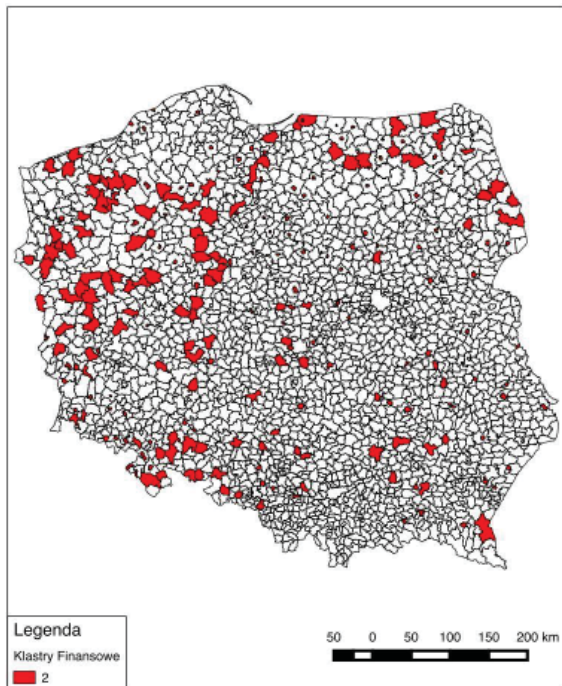


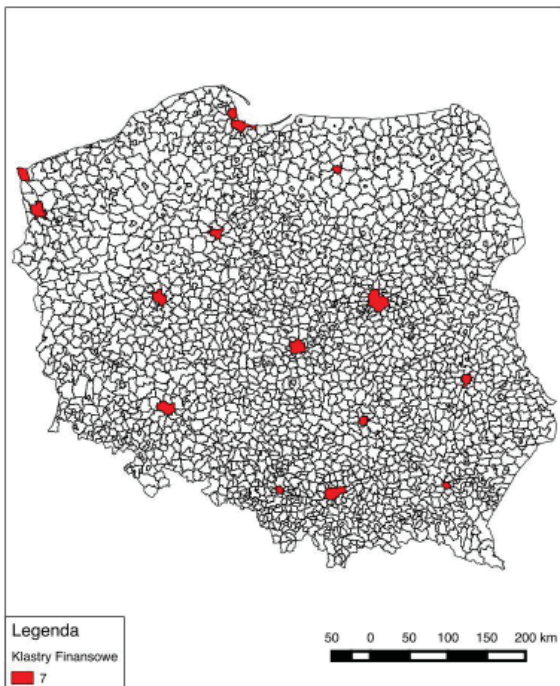
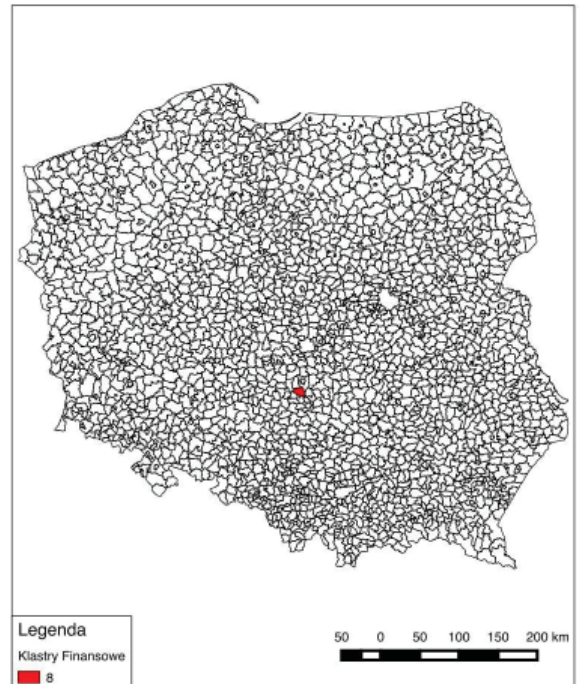




przekrój charakterystyki docho- dów i wydatków (finansowej)







Załącznik II.

Tabele z zestawieniami poszczególnych kategorii

przekrój charakterystyki społeczno-gospodarczej

Kategoria 1 według przekroju charakterystyki społeczno-gospodarczej		
Lp.	Kod	Gmina
1	1101506022	Andrespol (2)
2	1101506073	Koluszki (3)
3	1101506113	Tuszyn (3)
4	1101508032	Dłutów (2)
5	1101520011	Głowno (1)
6	1101520043	Aleksandrów Łódzki (3)
7	1101520052	Głowno (2)
8	1101520072	Parzęczew (2)
9	1101520092	Zgierz (2)
10	1101521011	Brzeziny (1) *
11	1101521022	Brzeziny (2) *
12	1101521032	Dmosin (2) *
13	1101521052	Rogów (2) *
14	1101701022	Bełchatów (2)
15	1101701032	Drużbice (2)
16	1101701052	Kluki (2)
17	1101701062	Rusiec (2)
18	1101707023	Drzewica (3)
19	1101707082	Żarnów (2)
20	1101710022	Czarnocin (2)
21	1101710032	Gorzkowice (2)
22	1101710042	Grabica (2)
23	1101710062	Moszczenica (2)
24	1101710082	Rozprza (2)
25	1101710093	Sulejów (3)
26	1101710102	Wola Krzysztoporska (2)
27	1101710113	Wolbórz (3) *
28	1101712022	Dobryczyce (2)
29	1101712032	Gidle (2)

Kategoria 1 według przekroju charakterystyki społeczno-gospodarczej		
Lp.	Kod	Gmina
30	1101712042	Gomunice (2)
31	1101712053	Kamieńsk (3)
32	1101712102	Masłowice (2)
33	1101712122	Radomsko (2)
34	1101716022	Będków (2)
35	1101716062	Lubochnia (2)
36	1101716072	Rokiciny (2)
37	1101716092	Tomaszów Mazowiecki (2)
38	1101716102	Ujazd (2)
39	1101803012	Buczek (2)
40	1101803032	Sędziejowice (2)
41	1101803052	Wodzierady (2)
42	1101809043	Pajęczno (3)
43	1101811033	Poddębice (3)
44	1101814082	Sieradz (2)
45	1101817042	Mokrsko (2)
46	1101817072	Pątnów (2)
47	1101817082	Skomlin (2)
48	1101817102	Wierzchnas (2)
49	1101818012	Bolesławiec (2)
50	1101818022	Czastary (2)
51	1101818042	Lututów (2)
52	1101818052	Łubnice (2)
53	1101818062	Sokolniki (2)
54	1101818073	Wieruszów (3)
55	1101819032	Zapolice (2)
56	1101819042	Zduńska Wola (2)
57	1101902022	Bedlno (2)
58	1101902062	Kutno (2)
59	1101902092	Oporów (2)
60	1101902113	Żychlin (3)
61	1101904032	Góra Świętej Małgorzaty (2)
62	1101904052	Łęczycza (2)
63	1101905042	Domaniewice (2)
64	1101905072	Łowicz (2)
65	1101905082	Łyszkowice (2)
66	1101913042	Rawa Mazowiecka (2)
67	1142502042	Gołymin-Ośrodek (2)
68	1142502062	Ojrzeń (2)

Ekspertyzy i opracowania Nr 12, 2016

Kategoria 1 według przekroju charakterystyki społeczno-gospodarczej		
Lp.	Kod	Gmina
69	1142502072	Opinogóra Górna (2)
70	1142502082	Regimin (2)
71	1142502092	Sońsk (2)
72	1142504022	Gostynin (2)
73	1142504052	Szczawin Kościelny (2)
74	1142513032	Lipowiec Kościelny (2)
75	1142513052	Strzegowo (2) *
76	1142513082	Szydłowo (2)
77	1142513102	Wiśniewo (2)
78	1142519012	Bielsk (2)
79	1142519022	Bodzanów (2)
80	1142519032	Brudzeń Duży (2)
81	1142519063	Gąbin (3)
82	1142519072	Łąck (2)
83	1142519082	Mała Wieś (2)
84	1142519092	Nowy Duninów (2)
85	1142519102	Radzanowo (2)
86	1142519142	Staroźreby (2)
87	1142520032	Baboszewo (2)
88	1142520042	Czerwińsk nad Wisłą (2)
89	1142520062	Joniec (2)
90	1142520072	Naruszewo (2)
91	1142520082	Nowe Miasto (2)
92	1142520092	Płońsk (2)
93	1142520102	Raciąż (2)
94	1142520112	Sochocin (2)
95	1142520122	Załużki (2)
96	1142527011	Sierpc (1)
97	1142537013	Bieżeń (3)
98	1142537022	Kuczbork-Osada (2)
99	1142537032	Lubowidz (2)
100	1142537042	Lutocin (2)
101	1142537063	Żuromin (3)
102	1142615102	Rzekuń (2)
103	1142616043	Brok (3)
104	1142616072	Ostrów Mazowiecka (2)
105	1142624012	Gzy (2)
106	1142624022	Obryte (2)
107	1142624032	Pokrzywnica (2)

Kategoria 1 według przekroju charakterystyki społeczno-gospodarczej		
Lp.	Kod	Gmina
108	1142624062	Winnica (2)
109	1142624072	Zatory (2)
110	1142626082	Siedlce (2)
111	1142626092	Skórzec (2)
112	1142633053	Łochów (3)
113	1142635042	Somianka (2)
114	1142635062	Zabrodzie (2)
115	1142707012	Garbatka-Letnisko (2)
116	1142707042	Grabów nad Pilicą (2)
117	1142725022	Gózd (2)
118	1142725042	Jastrzębia (2)
119	1142725052	Jedlińsk (2)
120	1142725062	Jedlnia-Letnisko (2)
121	1142725072	Kowala (2)
122	1142725103	Skaryszew (3)
123	1142725122	Wolanów (2)
124	1142725132	Zakrzew (2)
125	1142730022	Jastrząb (2)
126	1142730053	Szydłowiec (3)
127	1142903021	Łaskarzew (1)
128	1142903032	Borowie (2)
129	1142903042	Garwolin (2)
130	1142903052	Górzno (2)
131	1142903062	Łaskarzew (2)
132	1142903082	Miastków Kościelny (2)
133	1142903092	Parysów (2)
134	1142903103	Piława (3)
135	1142903112	Sobolew (2)
136	1142903122	Trojanów (2)
137	1142903132	Wilga (2)
138	1142908043	Serock (3)
139	1142912042	Ceglów (2)
140	1142912052	Dębe Wielkie (2)
141	1142912062	Dobre (2)
142	1142912082	Jakubów (2)
143	1142912093	Kałużyn (3)
144	1142912102	Latowicz (2)
145	1142912112	Mińsk Mazowiecki (2)
146	1142912122	Mrozy (2) *

Kategoria 1 według przekroju charakterystyki społeczno-gospodarczej		
Lp.	Kod	Gmina
147	1142912132	Siennica (2)
148	1142912142	Stanisławów (2)
149	1142914032	Leoncin (2)
150	1142914043	Nasielsk (3)
151	1142914052	Pomiechówek (2)
152	1142917032	Celestynów (2)
153	1142917043	Karczew (3)
154	1142917052	Koźbiel (2)
155	1142917062	Osieck (2)
156	1142917072	Sobienie-Jeziory (2)
157	1142934052	Dąbrówka (2)
158	1142934062	Jadów (2)
159	1142934072	Klembów (2)
160	1142934082	Poświętne (2)
161	1142934113	Tłuszcz (3)
162	1143006022	Błędów (2)
163	1143006032	Chynów (2)
164	1143006042	Goszczyn (2)
165	1143006062	Jasieniec (2)
166	1143006073	Mogielnica (3)
167	1143006083	Nowe Miasto nad Pilicą (3)
168	1143018013	Góra Kalwaria (3)
169	1143028022	Brochów (2) *
170	1143028032	Iłów (2)
171	1143028042	Młodzieszyn (2)
172	1143028052	Nowa Sucha (2)
173	1143028062	Rybno (2)
174	1143028082	Teresin (2)
175	1143038023	Mszczonów (3)
176	1143038032	Puszcza Mariańska (2)
177	1143038052	Wiskitki (2)
178	2122001022	Bochnia (2)
179	2122001032	Drwinia (2)
180	2122001092	Żegocina (2)
181	2122006012	Czernichów (2)
182	2122006032	Iwanowice (2)
183	2122006042	Jerzmanowice-Przegonia (2)
184	2122006052	Kocmyrzów-Luborzycza (2)
185	2122006063	Krzyszowice (3)

Kategoria 1 według przekroju charakterystyki społeczno-gospodarczej		
Lp.	Kod	Gmina
186	2122006072	Liszki (2)
187	2122006082	Michałowice (2)
188	2122006103	Skala (3)
189	2122006123	Słomniki (3)
190	2122006132	Sułozowa (2)
191	2122006143	Świątniki Górne (3) *
192	2122009013	Dobczyce (3)
193	2122009022	Lubień (2)
194	2122009062	Siepraw (2)
195	2122019012	Biskupice (2)
196	2122019022	Gdów (2)
197	2122019032	Kłaj (2)
198	2122019043	Niepołomice (3)
199	2122211023	Szczawnica (3) *
200	2122211042	Czorsztyn (2)
201	2122211062	Krościenko nad Dunajcem (2)
202	2122211132	Spytkowice (2) *
203	2122217052	Poronin (2)
204	2122303013	Alwernia (3)
205	2122303022	Babice (2)
206	2122303043	Libiąż (3)
207	2122303053	Trzebinia (3)
208	2122312062	Trzyciąż (2)
209	2122312073	Wolbrom (3)
210	2122313052	Osiek (2)
211	2122313062	Oświęcim (2)
212	2122313072	Polanka Wielka (2)
213	2122313082	Przeciszów (2)
214	2122313093	Zator (3)
215	2122318022	Brzeźnica (2)
216	2122318033	Kalwaria Zebrzydowska (3)
217	2122318042	Lanckorona (2)
218	2122318062	Spytkowice (2)
219	2122318082	Tomice (2)
220	2122318102	Wieprz (2)
221	2122404073	Szczucin (3) *
222	2122416092	Tarnów (2)
223	2122416112	Wierzchosławice (2)
224	2244402022	Bestwina (2)

Kategoria 1 według przekroju charakterystyki społeczno-gospodarczej		
Lp.	Kod	Gmina
225	2244402052	Jasienica (2)
226	2244402062	Jaworze (2)
227	2244402072	Kozy (2)
228	2244402082	Porąbka (2)
229	2244402093	Wilamowice (3)
230	2244402102	Wilkowice (2)
231	2244403042	Brenna (2)
232	2244403052	Chybie (2)
233	2244403062	Dębowiec (2)
234	2244403072	Goleszów (2)
235	2244403082	Hażlach (2) *
236	2244403092	Istebna (2)
237	2244403113	Strumień (3)
238	2244403122	Zebrzydowice (2)
239	2244417032	Gilowice (2)
240	2244417042	Jeleśnia (2)
241	2244417062	Lipowa (2)
242	2244417072	Łękwica (2)
243	2244417082	Łodygowice (2)
244	2244417092	Milówka (2)
245	2244417102	Radziechowy-Wieprz (2)
246	2244417122	Ślemień (2)
247	2244417132	Świnna (2)
248	2244417152	Węgierska Górka (2)
249	2244507022	Boronów (2)
250	2244507032	Ciasna (2)
251	2244507052	Kochanowice (2)
252	2244507062	Koszęcin (2)
253	2244507072	Pawonków (2)
254	2244507083	Woźniki (3)
255	2244513011	Kalety (1)
256	2244513021	Miasteczko Śląskie (1)
257	2244604032	Janów (2)
258	2244604052	Kłomnice (2)
259	2244604072	Konopiska (2)
260	2244604082	Kruszyna (2)
261	2244604102	Mstów (2)
262	2244604112	Mykanów (2)
263	2244604152	Rędziny (2)

Kategoria 1 według przekroju charakterystyki społeczno-gospodarczej		
Lp.	Kod	Gmina
264	2244604162	Starcza (2)
265	2244606032	Lipie (2)
266	2244606042	Miedźno (2)
267	2244606052	Opatów (2)
268	2244606062	Panki (2)
269	2244606072	Popów (2)
270	2244606082	Przystajń (2)
271	2244606092	Wręczyca Wielka (2)
272	2244609023	Koziegłowy (3)
273	2244609032	Niegowa (2)
274	2244609042	Poraj (2)
275	2244609053	Żarki (3)
276	2244705052	Rudziniec (2)
277	2244705073	Toszek (3)
278	2244705082	Wielowieś (2)
279	2244911022	Kornowac (2)
280	2244911033	Krzanowice (3) *
281	2244911042	Krzyżanowice (2)
282	2244911053	Kuźnia Raciborska (3)
283	2244911062	Nędza (2)
284	2244911072	Pietrowice Wielkie (2)
285	2244911082	Rudnik (2)
286	2244912022	Gaszowice (2)
287	2244912032	Jejkowice (2)
288	2244912042	Lyski (2)
289	2244915011	Pszów (1)
290	2244915052	Godów (2)
291	2244915062	Gorzycy (2)
292	2244915072	Lubomia (2)
293	2245016042	Kroczyce (2)
294	2245016053	Łazy (3)
295	2245016063	Ogrodzieniec (3)
296	2245016073	Pilica (3)
297	2245016092	Włodowice (2)
298	2245110032	Miedźna (2)
299	2245110053	Pszczyna (3)
300	2245110062	Suszec (2)
301	3061003032	Chełm (2)
302	3061108022	Abramów (2)

Kategoria 1 według przekroju charakterystyki społeczno-gospodarczej		
Lp.	Kod	Gmina
303	3061108052	Kamionka (2)
304	3061108072	Lubartów (2)
305	3061108122	Serniki (2)
306	3061109022	Borzechów (2)
307	3061109033	Bychawa (3)
308	3061109052	Głusk (2)
309	3061109062	Jabłonna (2)
310	3061109072	Jastków (2)
311	3061109082	Konopnica (2)
312	3061109112	Niemce (2)
313	3061109122	Strzyżewice (2)
314	3061109142	Wólka (2)
315	3061110012	Cyców (2)
316	3061110042	Milejów (2)
317	3061110062	Spiczyn (2)
318	3061117033	Piaski (3)
319	3061211021	Stoczek Łukowski (1) *
320	3061214022	Baranów (2)
321	3061214032	Janowiec (2)
322	3061214072	Markuszów (2)
323	3061214083	Nałęczów (3)
324	3061214092	Puławy (2)
325	3183301083	Ustrzyki Dolne (3)
326	3183307062	Krościenko Wyżne (2)
327	3183317022	Besko (2)
328	3183321033	Lesko (3) *
329	3183404042	Jarosław (2)
330	3183404062	Pawłosiów (2)
331	3183404112	Wiązownica (2)
332	3183409063	Oleszyce (3)
333	3183414062	Przeworsk (2)
334	3183414092	Zarzecze (2)
335	3183506012	Cmolas (2)
336	3183506023	Kolbuszowa (3)
337	3183510022	Białobrzegi (2)
338	3183510032	Czarna (2)
339	3183510042	Łańcut (2)
340	3183510072	Żołyń (2)
341	3183515012	Iwierzycze (2)

Kategoria 1 według przekroju charakterystyki społeczno-gospodarczej		
Lp.	Kod	Gmina
342	3183515043	Sędziszów Małopolski (3)
343	3183516033	Boguchwała (3) *
344	3183516113	Sokołów Małopolski (3)
345	3183516122	Świlcza (2)
346	3183516143	Tyczyn (3)
347	3183603032	Czarna (2)
348	3183603072	Żyraków (2)
349	3183608042	Leżajsk (2)
350	3183608053	Nowa Sarzyna (3)
351	3183611022	Borowa (2)
352	3183611032	Czermin (2)
353	3183611052	Mielec (2)
354	3183611062	Padew Narodowa (2)
355	3183611073	Przeclaw (3) *
356	3183611092	Tuszów Narodowy (2)
357	3183611102	Wadowice Górne (2)
358	3183618032	Pysznica (2)
359	3183620022	Gorzyce (2)
360	3183620032	Grębów (2)
361	3203702013	Choroszcz (3)
362	3203702023	Czarna Białostocka (3)
363	3203702032	Dobrzyniewo Duże (2) *
364	3203702052	Juchnowiec Kościelny (2) *
365	3203702093	Supraśl (3)
366	3203702112	Turośń Kościelna (2)
367	3203702143	Zabłudów (3)
368	3203803021	Brańsk (1)
369	3203813033	Czyżew (3) *
370	3203814052	Zambrów (2)
371	3265204023	Bodzentyn (3)
372	3265204033	Chęciny (3)
373	3265204053	Daleszyce (3) *
374	3265204062	Górno (2)
375	3265204092	Masłów (2)
376	3265204102	Miedziana Góra (2)
377	3265204122	Morawica (2)
378	3265204152	Pierzchnica (2)
379	3265204182	Strawczyn (2)
380	3265204192	Zagnańsk (2)

Ekspertyzy i opracowania Nr 12, 2016

Kategoria 1 według przekroju charakterystyki społeczno-gospodarczej		
Lp.	Kod	Gmina
381	3265205033	Końskie (3)
382	3265207032	Bodzechów (2)
383	3265210032	Łączna (2)
384	3265210042	Skarżysko Kościelne (2)
385	3265210053	Suchedniów (3)
386	3265211032	Mirzec (2)
387	3265302063	Sędziszów (3)
388	3265313022	Krasocin (2)
389	4081301022	Bogdaniec (2)
390	4081301062	Santok (2)
391	4081303063	Trzciel (3)
392	4081307012	Krzyszczewo (2)
393	4081307043	Sulęcín (3)
394	4081402042	Dąbie (2)
395	4081404032	Kolsko (2)
396	4081404072	Otyń (2)
397	4081408063	Zbąszynek (3)
398	4081409013	Babimost (3)
399	4081409033	Czerwieńsk (3)
400	4081409053	Nowogród Bobrzański (3)
401	4081409072	Świdnica (2)
402	4081409092	Zabór (2)
403	4081410073	Szprotawa (3)
404	4081410092	Żagań (2)
405	4081411052	Lipinki łużyckie (2)
406	4081411063	Lubsko (3)
407	4081411082	Trzebień (2)
408	4081411102	Żary (2)
409	4081412033	Wschowa (3) *
410	4305706012	Jaraczewo (2)
411	4305706043	Żerków (3)
412	4305707012	Blizanów (2)
413	4305707042	Godziesze Wielkie (2)
414	4305707052	Koźminek (2)
415	4305707062	Lisków (2)
416	4305707082	Opatówek (2)
417	4305707093	Stawiszyn (3)
418	4305707112	Żelazków (2)
419	4305708012	Baranów (2)

Kategoria 1 według przekroju charakterystyki społeczno-gospodarczej		
Lp.	Kod	Gmina
420	4305708022	Bralin (2)
421	4305708042	Łęka Opatowska (2)
422	4305708052	Perzów (2)
423	4305708062	Rychtal (2)
424	4305708072	Trzcinica (2)
425	4305712023	Kobylin (3)
426	4305712033	Koźmin Wielkopolski (3) *
427	4305712043	Krotoszyn (3)
428	4305712052	Rozdrażew (2)
429	4305712063	Zduny (3)
430	4305717023	Nowe Skalmierzyce (3)
431	4305717033	Odolanów (3)
432	4305717042	Ostrów Wielkopolski (2)
433	4305717052	Przygodzice (2)
434	4305717063	Raszków (3)
435	4305717072	Sieroszewice (2)
436	4305717082	Sośń (2)
437	4305718022	Doruchów (2)
438	4305718033	Grabów nad Prosną (3)
439	4305718042	Kobyła Góra (2)
440	4305718052	Kraszewice (2)
441	4305718063	Mikstat (3)
442	4305720032	Dobrzyca (2) *
443	4305720052	Gołuchów (2)
444	4305803023	Czarniejewo (3)
445	4305803042	Kiszkowo (2)
446	4305803053	KłECKO (3)
447	4305803062	Łubowo (2)
448	4305803072	Mieleszyn (2)
449	4305803082	Niechanowo (2)
450	4305803093	Trzemeszno (3)
451	4305803103	Witkowo (3)
452	4305809052	Grzegorzew (2)
453	4305809063	Kłodawa (3)
454	4305809072	Koło (2)
455	4305809082	Kościelc (2)
456	4305809102	Osiek Mały (2)
457	4305810013	Golina (3)
458	4305810052	Kramsk (2)

Kategoria 1 według przekroju charakterystyki społeczno-gospodarczej		
Lp.	Kod	Gmina
459	4305810062	Krzymów (2)
460	4305810073	Rychwał (3)
461	4305810082	Rzgów (2)
462	4305810103	Sompolno (3)
463	4305810112	Stare Miasto (2)
464	4305823022	Lądek (2)
465	4305823062	Słupca (2)
466	4305823072	Strzałkowo (2)
467	4305827042	Kawęczyn (2)
468	4305827052	Malanów (2)
469	4305827073	Tuliszków (3)
470	4305827082	Turek (2)
471	4305827092	Władysławów (2)
472	4305830012	Kołaczkowo (2)
473	4305830023	Miłosław (3)
474	4305830033	Nekla (3) *
475	4305830053	Września (3)
476	4305904013	Borek Wielkopolski (3)
477	4305904033	Krobia (3)
478	4305904042	Pępowo (2)
479	4305904052	Piaski (2)
480	4305904063	Pogorzela (3)
481	4305904073	Poniec (3)
482	4305905012	Granowo (2)
483	4305905023	Grodzisk Wielkopolski (3)
484	4305905032	Kamieniec (2)
485	4305905043	Rakoniewice (3)
486	4305905053	Wielichowo (3)
487	4305911023	Czempiń (3)
488	4305911032	Kościan (2)
489	4305911043	Krzywiń (3)
490	4305911053	Śmigiel (3)
491	4305913012	Krzemieniewo (2)
492	4305913022	Lipno (2)
493	4305913033	Osieczna (3)
494	4305913043	Rydzyń (3)
495	4305913052	Święciechowa (2)
496	4305913062	Wijewo (2)
497	4305913072	Włoszakowice (2)

Kategoria 1 według przekroju charakterystyki społeczno-gospodarczej		
Lp.	Kod	Gmina
498	4305914022	Kwilcz (2)
499	4305914033	Międzychód (3)
500	4305915012	Kuślin (2)
501	4305915023	Lwówek (3)
502	4305915053	Opalenica (3)
503	4305915063	Zbąszyń (3)
504	4305922013	Bojanowo (3)
505	4305922023	Jutrosin (3)
506	4305922033	Miejska Górka (3)
507	4305922042	Pakosław (2)
508	4305922053	Rawicz (3)
509	4305929012	Przemęt (2)
510	4305929022	Siedlec (2)
511	4306001022	Budzyń (2)
512	4306001032	Chodzież (2)
513	4306001053	Szamocin (3)
514	4306002022	Czarnków (2)
515	4306002032	Drawsko (2)
516	4306002043	Krzyż Wielkopolski (3)
517	4306002052	Lubasz (2)
518	4306002062	Połajewo (2)
519	4306002073	Trzcianka (3)
520	4306002083	Wieleń (3)
521	4306019022	Białośliwie (2)
522	4306019032	Kaczory (2)
523	4306019043	Łobżenica (3)
524	4306019062	Szydłowo (2)
525	4306019073	Ujście (3)
526	4306019083	Wyrzysk (3)
527	4306028022	Damasławek (2)
528	4306028053	Skoki (3)
529	4306028072	Wągrowiec (2)
530	4306031033	Krajenka (3)
531	4306031072	Zakrzewo (2)
532	4306031082	Złotów (2)
533	4306116023	Rogoźno (3)
534	4306116032	Ryczywół (2)
535	4306121033	Buk (3)
536	4306121083	Kostrzyn (3)

Ekspertyzy i opracowania Nr 12, 2016

Kategoria 1 według przekroju charakterystyki społeczno-gospodarczej		
Lp.	Kod	Gmina
537	4306121123	Pobiedziska (3)
538	4306121143	Stęszew (3)
539	4306124011	Obrzycko (1)
540	4306124022	Duszniki (2)
541	4306124032	Kaźmierz (2)
542	4306124042	Obrzycko (2)
543	4306124053	Ostroróg (3)
544	4306124063	Pniewy (3)
545	4306124073	Szamotuły (3)
546	4306124083	Wronki (3)
547	4306125012	Dominowo (2)
548	4306125022	Krzykosy (2)
549	4306125032	Nowe Miasto nad Wartą (2)
550	4306125043	Środa Wielkopolska (3)
551	4306125052	Zaniemyśl (2)
552	4306126012	Brodnica (2)
553	4306126023	Dolsk (3)
554	4306126033	Książ Wielkopolski (3)
555	4326309082	Świeszyno (2)
556	4326410013	Barlinek (3)
557	4326412053	Pyrzyce (3)
558	4326414102	Stargard Szczeciński (2)
559	4326604033	Maszewo (3)
560	4326604043	Nowogard (3)
561	4326607033	Kamień Pomorski (3)
562	5020101022	Bolesławiec (2)
563	5020101043	Nowogrodzic (3)
564	5020101052	Osiecznica (2)
565	5020101062	Warta Bolesławiecka (2)
566	5020106052	Janowice Wielkie (2)
567	5020106062	Jeżów Sudecki (2)
568	5020106072	Mysłakowice (2)
569	5020107022	Kamienna Góra (2)
570	5020110042	Lubań (2)
571	5020112033	Lwówek Śląski (3)
572	5020125011	Zawidów (1)
573	5020203022	Głogów (2)
574	5020203042	Kotla (2)
575	5020203052	Pęcław (2)

Kategoria 1 według przekroju charakterystyki społeczno-gospodarczej		
Lp.	Kod	Gmina
576	5020203062	Żukowice (2)
577	5020204022	Jemielno (2)
578	5020204032	Niechlów (2)
579	5020204043	Wąsosz (3)
580	5020209022	Chojnów (2)
581	5020209032	Krotoszyce (2)
582	5020209042	Kunice (2)
583	5020209052	Legnickie Pole (2)
584	5020209062	Miłkowice (2)
585	5020209073	Prochowice (3)
586	5020209082	Ruja (2)
587	5020211043	Ścinawa (3)
588	5020216013	Chocianów (3)
589	5020216022	Gaworzyce (2)
590	5020216053	Przemków (3)
591	5020216062	Radwanice (2)
592	5020302052	Dzierżoniów (2)
593	5020308072	Kłodzko (2)
594	5020308133	Stronie Śląskie (3)
595	5020308143	Szczytna (3)
596	5020319043	Jaworzyna Śląska (3)
597	5020319052	Marcinowice (2)
598	5020319072	Świdnica (2)
599	5020319083	Żarów (3)
600	5020324013	Bardo (3)
601	5020324022	Ciepłowody (2)
602	5020413033	Milicz (3)
603	5020414032	Dobroszyce (2)
604	5020414042	Dziadowa Kłoda (2)
605	5020414053	Międzybórz (3)
606	5020414062	Oleśnica (2)
607	5020414073	Syców (3)
608	5020414083	Twardogóra (3)
609	5020415022	Domaniów (2)
610	5020415033	Jelcz-Laskowice (3)
611	5020415042	Oława (2)
612	5020417012	Borów (2)
613	5020417032	Przeworno (2)
614	5020417053	Wiązów (3)

Kategoria 1 według przekroju charakterystyki społeczno-gospodarczej		
Lp.	Kod	Gmina
615	5020418012	Kostomłoty (2)
616	5020420033	Trzebnica (3)
617	5020420052	Zawonia (2)
618	5020422033	Wołów (3)
619	5020423032	Jordanów Śląski (2)
620	5020423043	Kąty Wrocławskie (3)
621	5020423073	Sobótka (3)
622	5020423092	Żórawina (2)
623	5163101033	Grodków (3)
624	5163101052	Lubsza (2)
625	5163101062	Olszanka (2)
626	5163104032	Lasowice Wielkie (2)
627	5163107033	Korfantów (3)
628	5163107042	Łąbinowice (2)
629	5163107073	Paczków (3)
630	5163107082	Pakosławice (2)
631	5163107092	Skoroszyce (2)
632	5163110013	Biała (3)
633	5163202013	Baborów (3)
634	5163202043	Kietrz (3)
635	5163203022	Bierawa (2)
636	5163203032	Cisek (2)
637	5163203042	Pawłowiczki (2)
638	5163203062	Reńska Wieś (2)
639	5163205032	Strzeleczyki (2)
640	5163205042	Walce (2)
641	5163208013	Dobrodzień (3)
642	5163208023	Gorzów Śląski (3)
643	5163208043	Praszka (3)
644	5163208052	Radłów (2)
645	5163208062	Rudniki (2)
646	5163208072	Zębowice (2)
647	5163209012	Chrzęstowice (2)
648	5163209022	Dąbrowa (2)
649	5163209042	Komprachcice (2)
650	5163209052	Łubniany (2)
651	5163209062	Murów (2)
652	5163209073	Niemodlin (3)
653	5163209092	Popielów (2)

Kategoria 1 według przekroju charakterystyki społeczno-gospodarczej		
Lp.	Kod	Gmina
654	5163209103	Prószków (3) *
655	5163209112	Tarnów Opolski (2)
656	5163209122	Tułowice (2)
657	5163209132	Turawa (2)
658	5163211012	Izbicko (2)
659	5163211022	Jemielnica (2)
660	5163211033	Kolonowskie (3)
661	5163211043	Leśnica (3)
662	5163211063	Ujazd (3)
663	6040603022	Dąbrowa Chełmińska (2)
664	6040603032	Dobrcz (2)
665	6040603043	Koronowo (3)
666	6040603052	Nowa Wieś Wielka (2)
667	6040603072	Siczenko (2)
668	6040603083	Solec Kujawski (3)
669	6040615022	Chełmża (2)
670	6040615032	Czernikowo (2)
671	6040615052	Łubianka (2)
672	6040615062	Łysomice (2)
673	6040615082	Wielka Nieszawka (2)
674	6040615092	Zławieś Wielka (2)
675	6040702032	Brodnica (2)
676	6040702053	Górzno (3)
677	6040704022	Chełmno (2)
678	6040704042	Lisewo (2)
679	6040704072	Unisław (2)
680	6040706012	Grudziądz (2)
681	6040713023	Sępólno Krajeńskie (3)
682	6040714042	Jeżewo (2)
683	6040714072	Osie (2)
684	6040714082	Pruszcz (2)
685	6040716042	Lubiewo (2)
686	6040716063	Tuchola (3)
687	6040807033	Gniewkowo (3)
688	6040807092	Złotniki Kujawskie (2)
689	6040809012	Dąbrowa (2)
690	6040809033	Mogilno (3)
691	6040810053	Szubin (3)
692	6040818072	Fabianki (2)

Kategoria 1 według przekroju charakterystyki społeczno-gospodarczej		
Lp.	Kod	Gmina
693	6040818132	Włocławek (2)
694	6040819022	Gąsawa (2)
695	6040819033	Janowiec Wielkopolski (3)
696	6224004052	Przywidz (2)
697	6224004062	Pszczółki (2)
698	6224004072	Suchy Dąb (2)
699	6224004082	Trąbki Wielkie (2)
700	6224005023	Kartuzy (3)
701	6224005032	Przodkowo (2)
702	6224011072	Puck (2)
703	6224015072	Luzino (2)
704	6224015092	Szemud (2)
705	6224101052	Lipnica (2)
706	6224102032	Chojnice (2)
707	6224112082	Słupsk (2)
708	6224206042	Kościerzyna (2)
709	6224206062	Lipusz (2)
710	6224207032	Kwidzyn (2)
711	6224207062	Sadlinki (2)
712	6224209042	Malbork (2)
713	6224213062	Lubichowo (2)
714	6224213093	Skarszewy (3)
715	6224213122	Starogard Gdański (2)
716	6224214062	Tczew (2)
717	6224216053	Sztum (3) *
718	6285403043	Lidzbark (3)
719	6285404052	Milejewo (2)
720	6285407021	Lubawa (1)
721	6285412011	Nowe Miasto Lubawskie (1)
722	6285505022	Elk (2)
723	6285519033	Węgorzewo (3) *
724	6285611043	Nidzica (3)
725	6285614013	Barczewo (3)
726	6285614023	Biskupiec (3)
727	6285614033	Dobre Miasto (3)
728	6285614052	Gietrzwałd (2)
729	6285614072	Jonkowo (2)
730	6285614093	Olsztynek (3)
731	6285614102	Purda (2)

Kategoria 1 według przekroju charakterystyki społeczno-gospodarczej		
Lp.	Kod	Gmina
732	6285617062	Szczytno (2)

Kategoria 2 według przekroju charakterystyki społeczno-gospodarczej		
Lp.	Kod	Gmina
1	1101506032	Brójce (2)
2	1101506082	Nowosolna (2)
3	1101506103	Rzgów (3) *
4	1101508042	Dobroń (2)
5	1101508052	Ksawerów (2) *
6	1101508062	Lutomiersk (2)
7	1101508072	Pabianice (2)
8	1142502022	Ciechanów (2)
9	1142519122	Słupno (2)
10	1142519132	Stara Biała (2)
11	1142908022	Jabłonna (2)
12	1142908032	Nieporęt (2)
13	1142908052	Wieliszew (2) *
14	1142912073	Halinów (3) *
15	1142914022	Czosnów (2)
16	1142917082	Wiązowna (2)
17	1142934011	Kobyłka (1)
18	1142934021	Marki (1)
19	1142934093	Radzymin (3)
20	1143005032	Baranów (2)
21	1143005043	Grodzisk Mazowiecki (3)
22	1143005052	Jaktorów (2)
23	1143005062	Żabia Wola (2)
24	1143018023	Konstancin-Jeziorna (3)
25	1143018032	Lesznowola (2)
26	1143018043	Piaseczno (3)
27	1143018052	Prażmów (2)
28	1143018063	Tarczyn (3) *
29	1143021033	Brwinów (3)
30	1143021042	Michałowice (2)
31	1143021052	Nadarzyn (2)
32	1143021062	Raszyn (2)
33	1143028072	Sochaczew (2)
34	1143032022	Izabelin (2)
35	1143032032	Kampinos (2)

Ekspertyzy i opracowania Nr 12, 2016

Kategoria 2 według przekroju charakterystyki społeczno-gospodarczej		
Lp.	Kod	Gmina
36	1143032042	Leszno (2)
37	1143032053	Łomianki (3)
38	1143032063	Ożarów Mazowiecki (3)
39	1143032072	Stare Babice (2)
40	1143038042	Radziejowice (2)
41	2122006092	Mogilany (2)
42	2122006152	Wielka Wieś (2)
43	2122006172	Zielonki (2)
44	2244513062	Ożarowice (2) *
45	2244513072	Świerklaniec (2)
46	2244513092	Zbrosławice (2)
47	2244604122	Olsztyn (2)
48	2244705032	Gierałtowice (2)
49	2244705042	Pilchowice (2)
50	2244705063	Sońcicowice (3) *
51	2244912052	Świerklany (2)
52	2245001031	Wojkowice (1)
53	2245001042	Bobrowniki (2)
54	2245001052	Mierzęcice (2)
55	2245001062	Psary (2)
56	2245001073	Siewierz (3)
57	2245108031	Orzesze (1)
58	2245108052	Wyry (2)
59	2245110022	Kobiór (2)
60	2245110042	Pawłowice (2)
61	2245114021	Imielin (1)
62	2245114031	Lędziny (1)
63	2245114042	Bojszowy (2)
64	2245114052	Chełm Śląski (2)
65	4081301032	Deszczno (2)
66	4081301042	Kłodawa (2)
67	4081409102	Zielona Góra (2) *
68	4305803032	Gniezno (2)
69	4306121021	Puszczykowo (1)
70	4306121042	Czerwonak (2)
71	4306121052	Dopiewo (2)
72	4306121062	Kleszczewo (2)
73	4306121072	Komorniki (2)
74	4306121093	Kórnik (3)

Kategoria 2 według przekroju charakterystyki społeczno-gospodarczej		
Lp.	Kod	Gmina
75	4306121103	Mosina (3)
76	4306121113	Murowana Goślina (3)
77	4306121132	Rokietnica (2)
78	4306121152	Suchy Las (2)
79	4306121163	Swarzędz (3)
80	4306121172	Tarnowo Podgórne (2)
81	4326414062	Kobylanka (2)
82	4326611012	Dobra (Szczecińska) (2)
83	4326611022	Kołbaskowo (2)
84	5020106082	Podgórzyn (2)
85	5020211022	Lubin (2)
86	5020418032	Miękinia (2)
87	5020420042	Wisznia Mała (2)
88	5020423012	Czernica (2)
89	5020423022	Długotłęka (2)
90	5020423052	Kobierzyce (2)
91	5020423083	Siechnice (3) *
92	6040603012	Białe Błota (2)
93	6040603062	Osielsko (2)
94	6040615042	Lubicz (2)
95	6040615072	Obrowo (2)
96	6040807042	Inowrocław (2)
97	6224004042	Pruszcz Gdański (2)
98	6224005083	Żukowo (3)
99	6224011052	Kosakowo (2)
100	6224015011	Reda (1)
101	6224015102	Wejherowo (2)
102	6285614042	Dywity (2)
103	6285614112	Stawiguda (2)

Kategoria 3 według przekroju charakterystyki społeczno-gospodarczej		
Lp.	Kod	Gmina
1	1101508011	Konstantynów Łódzki (1)
2	1101520021	Ozorków (1)
3	1101701011	Bełchatów (1)
4	1101707043	Opoczno (3)
5	1101712011	Radomsko (1)
6	1101716011	Tomaszów Mazowiecki (1)
7	1101803023	Łask (3)

Kategoria 3 według przekroju charakterystyki społeczno-gospodarczej		
Lp.	Kod	Gmina
8	1101809013	Działoszyn (3)
9	1101814011	Sieradz (1)
10	1101817093	Wieluń (3)
11	1101819011	Zduńska Wola (1)
12	1101904011	Łęczyca (1)
13	1101905011	Łowicz (1)
14	1101913011	Rawa Mazowiecka (1)
15	1142502011	Ciechanów (1)
16	1142504011	Gostynin (1)
17	1142513011	Mława (1)
18	1142520011	Płońsk (1)
19	1142611011	Maków Mazowiecki (1)
20	1142616011	Ostrów Mazowiecka (1)
21	1142622011	Przasnysz (1)
22	1142624043	Pułtusk (3)
23	1142629011	Sokołów Podlaski (1)
24	1142633011	Węgrów (1)
25	1142635053	Wyszków (3)
26	1142725011	Pionki (1)
27	1142903011	Garwolin (1)
28	1142912011	Mińsk Mazowiecki (1)
29	1142912151	Sulejówek (1) *
30	1142914011	Nowy Dwór Mazowiecki (1)
31	1142917011	Józefów (1)
32	1142917021	Otwock (1)
33	1142934031	Ząbki (1)
34	1142934041	Zielonka (1)
35	1142934123	Wołomin (3)
36	1143005011	Milanówek (1)
37	1143005021	Podkowa Leśna (1)
38	1143006053	Grójec (3)
39	1143006113	Warka (3)
40	1143021011	Piastów (1)
41	1143021021	Pruszków (1)
42	1143028011	Sochaczew (1)
43	1143038011	Żyrardów (1)
44	2122001011	Bochnia (1)
45	2122006113	Skawina (3)
46	2122006162	Zabierzów (2)

Kategoria 3 według przekroju charakterystyki społeczno-gospodarczej		
Lp.	Kod	Gmina
47	2122009033	Myślenice (3)
48	2122019053	Wieliczka (3)
49	2122205011	Gorlice (1)
50	2122207011	Limanowa (1)
51	2122211011	Nowy Targ (1)
52	2122303033	Chrzanów (3)
53	2122312011	Bukowno (1)
54	2122312042	Klucze (2)
55	2122312053	Olkusz (3)
56	2122313023	Brzeszcze (3)
57	2122313033	Chełmek (3)
58	2122313043	Kęty (3)
59	2122315021	Sucha Beskidzka (1)
60	2122318013	Andrychów (3)
61	2122318093	Wadowice (3)
62	2244402032	Buczkowice (2)
63	2244402043	Czechowice-Dziedzice (3)
64	2244403011	Cieszyn (1)
65	2244403021	Ustroń (1)
66	2244403103	Skoczów (3)
67	2244417011	Żywiec (1)
68	2244507011	Lubliniec (1)
69	2244507042	Herby (2)
70	2244513031	Radzionków (1) *
71	2244513041	Tarnowskie Góry (1)
72	2244513082	Tworóg (2)
73	2244604013	Błachownia (3)
74	2244606013	Kłobuck (3)
75	2244606023	Krzepice (3)
76	2244609011	Myszków (1)
77	2244705011	Knurów (1)
78	2244705021	Pyskowice (1)
79	2244911011	Racibórz (1)
80	2244912013	Czerwionka-Leszczyny (3)
81	2244915021	Radlin (1) *
82	2244915031	Rydułtowy (1)
83	2244915041	Wodzisław Śląski (1)
84	2244967011	Jastrzębie-Zdrój (1)
85	2244979011	Żory (1)

Kategoria 3 według przekroju charakterystyki społeczno-gospodarczej		
Lp.	Kod	Gmina
86	2245016021	Zawiercie (1)
87	2245108011	Łaziska Górne (1)
88	2245108021	Mikołów (1)
89	2245110012	Goczałkowice-Zdrój (2)
90	2245114011	Bieruń (1)
91	3060901011	Międzyrzec Podlaski (1)
92	3060915011	Radzyń Podlaski (1)
93	3060919011	Włodawa (1)
94	3061002011	Biłgoraj (1)
95	3061004011	Hrubieszów (1)
96	3061006011	Krasnystaw (1)
97	3061018011	Tomaszów Lubelski (1)
98	3061108011	Lubartów (1)
99	3061110033	Łęczna (3)
100	3061117011	Świdnik (1)
101	3061205053	Janów Lubelski (3)
102	3061207011	Kraśnik (1)
103	3061211011	Łuków (1)
104	3061212063	Poniatowa (3)
105	3061214011	Puławy (1)
106	3061216011	Dęblin (1)
107	3183305011	Jasło (1)
108	3183317011	Sanok (1)
109	3183404011	Jarosław (1)
110	3183404021	Radymno (1)
111	3183409011	Lubaczów (1)
112	3183414011	Przeworsk (1)
113	3183510011	Łańcut (1)
114	3183516063	Głogów Małopolski (3)
115	3183516092	Krasne (2)
116	3183516132	Trzebownisko (2)
117	3183603011	Dębica (1)
118	3183608011	Leżajsk (1)
119	3183611011	Mielec (1)
120	3183618011	Stalowa Wola (1)
121	3183620043	Nowa Dęba (3)
122	3203702063	Łapy (3)
123	3203702133	Wasilków (3)
124	3203803011	Bielsk Podlaski (1)

Kategoria 3 według przekroju charakterystyki społeczno-gospodarczej		
Lp.	Kod	Gmina
125	3203805011	Hajnówka (1)
126	3203806011	Kolno (1)
127	3203810011	Siemiatycze (1)
128	3203813011	Wysokie Mazowieckie (1)
129	3203814011	Zambrów (1)
130	3203862011	Łomża (1)
131	3203901011	Augustów (1)
132	3203904011	Grajewo (1)
133	3203909011	Sejny (1)
134	3265207011	Ostrowiec Świętokrzyski (1)
135	3265210011	Skarżysko-Kamienna (1)
136	3265211011	Starachowice (1)
137	3265312073	Staszów (3)
138	4081301011	Kostrzyn nad Odrą (1) *
139	4081303023	Międzyrzecz (3)
140	4081305053	Słubice (3)
141	4081306043	Strzelce Krajeńskie (3)
142	4081402063	Krosno Odrzańskie (3)
143	4081408053	Świebodzin (3)
144	4081409063	Sulechów (3)
145	4081410021	Żagań (1)
146	4081411021	Żary (1)
147	4305706023	Jarocin (3)
148	4305708033	Kępno (3)
149	4305717011	Ostrów Wielkopolski (1)
150	4305718073	Ostrzeszów (3)
151	4305720063	Pleszew (3)
152	4305803011	Gniezno (1)
153	4305809011	Koło (1)
154	4305823011	Słupca (1)
155	4305827011	Turek (1)
156	4305904023	Gostyń (3)
157	4305911011	Kościan (1)
158	4305915043	Nowy Tomysl (3)
159	4305929033	Wolsztyn (3)
160	4306001011	Chodzież (1)
161	4306002011	Czarnków (1)
162	4306019011	Piła (1)
163	4306028011	Wągrowiec (1)

Kategoria 3 według przekroju charakterystyki społeczno-gospodarczej		
Lp.	Kod	Gmina
164	4306031011	Złotów (1)
165	4306116013	Oborniki (3)
166	4306121011	Luboń (1)
167	4306126043	Śrem (3)
168	4326313011	Darłowo (1)
169	4326313021	Sławno (1)
170	4326315011	Szczecinek (1)
171	4326316011	Świdwin (1)
172	4326317011	Wąlczy (1)
173	4326402023	Choszczno (3)
174	4326410033	Dębno (3)
175	4326412033	Lipiany (3)
176	4326414011	Stargard Szczeciński (1)
177	4326604023	Goleniów (3)
178	4326606043	Gryfino (3)
179	4326611043	Police (3)
180	5020101011	Bolesławiec (1)
181	5020105011	Jawor (1)
182	5020106031	Piechowice (1)
183	5020107011	Kamienna Góra (1)
184	5020110011	Lubań (1)
185	5020112013	Gryfów Śląski (3)
186	5020125021	Zgorzelec (1)
187	5020126021	Złotoryja (1)
188	5020203011	Głogów (1)
189	5020209011	Chojnów (1)
190	5020211011	Lubin (1)
191	5020302021	Dzierżoniów (1)
192	5020302031	Pieszycy (1)
193	5020308011	Duszniki-Zdrój (1)
194	5020308021	Kłodzko (1)
195	5020308031	Kudowa-Zdrój (1)
196	5020308051	Polanica-Zdrój (1)
197	5020319021	Świebodzice (1)
198	5020319063	Strzegom (3)
199	5020324053	Ząbkowice Śląskie (3)
200	5020324063	Ziębice (3)
201	5020414011	Oleśnica (1)
202	5020415011	Oława (1)

Kategoria 3 według przekroju charakterystyki społeczno-gospodarczej		
Lp.	Kod	Gmina
203	5020417043	Strzelin (3)
204	5020418043	Środa Śląska (3)
205	5020420013	Oborniki Śląskie (3)
206	5020422013	Brzeg Dolny (3)
207	5163104023	Kluczbork (3)
208	5163106023	Namysłów (3)
209	5163107013	Głuchołazy (3)
210	5163107053	Nysa (3)
211	5163107063	Otmuchów (3)
212	5163110023	Głogówek (3)
213	5163110043	Prudnik (3)
214	5163202022	Branice (2)
215	5163202033	Głubczyce (3)
216	5163205023	Krapkowice (3)
217	5163205053	Zdzieszowice (3)
218	5163208033	Olesno (3)
219	5163209083	Ozimek (3)
220	5163211053	Strzelce Opolskie (3)
221	5163211073	Zawadzkie (3)
222	6040702011	Brodnica (1)
223	6040704011	Chełmno (1)
224	6040705011	Golub-Dobrzyń (1)
225	6040714093	Świecie (3)
226	6040717011	Wąbrzeźno (1)
227	6040801011	Aleksandrów Kujawski (1)
228	6040801021	Ciechocinek (1)
229	6040807011	Inowrocław (1)
230	6040807053	Janikowo (3)
231	6040808011	Lipno (1)
232	6040811011	Radziejów (1)
233	6040812011	Rypin (1)
234	6040818011	Kowal (1)
235	6224004011	Pruszcz Gdański (1)
236	6224004032	Kolbudy (2) *
237	6224011031	Puck (1)
238	6224015021	Rumia (1)
239	6224101023	Bytów (3)
240	6224102011	Chojnice (1)
241	6224103011	Człuchów (1)

Kategoria 3 według przekroju charakterystyki społeczno-gospodarczej		
Lp.	Kod	Gmina
242	6224108011	Lębork (1)
243	6224112011	Ustka (1)
244	6224206011	Kościerzyna (1)
245	6224207011	Kwidzyn (1)
246	6224209011	Malbork (1)
247	6224213031	Starogard Gdański (1)
248	6224214011	Tczew (1)
249	6285402011	Braniewo (1)
250	6285403011	Działdowo (1)
251	6285407011	Ilawa (1)
252	6285415011	Ostróda (1)
253	6285505011	Elk (1)
254	6285506011	Giżycko (1)
255	6285513043	Olecko (3)
256	6285518033	Gołdap (3) *
257	6285601011	Bartoszyce (1)
258	6285608011	Kętrzyn (1)
259	6285609011	Lidzbark Warmiński (1)
260	6285610011	Mragowo (1)
261	6285610023	Mikołajki (3)
262	6285617011	Szczytno (1)

Kategoria 4 według przekroju charakterystyki społeczno-gospodarczej		
Lp.	Kod	Gmina
1	1101508021	Pabianice (1)
2	1101520031	Zgierz (1)
3	1101762011	Piotrków Trybunalski (1)
4	1101902011	Kutno (1)
5	1101963011	Skierzwice (1)
6	1142562011	Płock (1)
7	1142661011	Ostrołęka (1)
8	1142664011	Siedlce (1)
9	1142763011	Radom (1)
10	1142908011	Legionowo (1)
11	2122262011	Nowy Sącz (1)
12	2122313011	Oświęcim (1)
13	2122463011	Tarnów (1)
14	2244461011	Bielsko-Biała (1)
15	2244562011	Bytom (1)

Kategoria 4 według przekroju charakterystyki społeczno-gospodarczej		
Lp.	Kod	Gmina
16	2244571011	Piekary Śląskie (1)
17	2244664011	Częstochowa (1)
18	2244766011	Gliwice (1)
19	2244778011	Zabrze (1)
20	2244863011	Chorzów (1)
21	2244870011	Mysłowice (1)
22	2244872011	Ruda Śląska (1)
23	2244874011	Siemianowice Śląskie (1)
24	2244876011	Świętochłowice (1)
25	2244973011	Rybnik (1)
26	2245001011	Będzin (1)
27	2245001021	Czeladź (1)
28	2245065011	Dąbrowa Górnicza (1)
29	2245068011	Jaworzno (1)
30	2245075011	Sosnowiec (1)
31	3060961011	Biała Podlaska (1)
32	3061062011	Chełm (1)
33	3061064011	Zamość (1)
34	3183361011	Krosno (1)
35	3183462011	Przemyśl (1)
36	3183664011	Tarnobrzeg (1)
37	3203805052	Dubicze Cerkiewne (2)
38	3203963011	Suwałki (1)
39	4081361011	Gorzów Wielkopolski (1)
40	4081402011	Gubin (1)
41	4081404011	Nowa Sól (1)
42	4081462011	Zielona Góra (1) *
43	4305761011	Kalisz (1)
44	4305862011	Konin (1)
45	4305963011	Leszno (1)
46	4326301011	Białogard (1)
47	4326308011	Kołobrzeg (1)
48	4326361011	Koszalin (1)
49	4326663011	Świnoujście (1)
50	5020106021	Kowary (1)
51	5020161011	Jelenia Góra (1)
52	5020262011	Legnica (1)
53	5020302011	Bielawa (1)
54	5020308041	Nowa Ruda (1)

Ekspertyzy i opracowania Nr 12, 2016

Kategoria 4 według przekroju charakterystyki społeczno-gospodarczej		
Lp.	Kod	Gmina
55	5020308123	Radków (3)
56	5020319011	Świdnica (1)
57	5020321011	Boguszów-Gorce (1)
58	5020321053	Głuszyca (3)
59	5020321063	Mioszów (3)
60	5020321091	Wałbrzych (1) *
61	5163101011	Brzeg (1)
62	5163203011	Kędzierzyn-Koźle (1)
63	5163261011	Opole (1)
64	6040615011	Chelmża (1)
65	6040762011	Grudziądz (1)
66	6040864011	Włocławek (1)
67	6224015031	Wejherowo (1)
68	6224364011	Sopot (1)
69	6285461011	Elbląg (1)
70	6285601021	Górowo Iławeckie (1)
71	6285609053	Orneta (3)

Kategoria 5 według przekroju charakterystyki społeczno-gospodarczej		
Lp.	Kod	Gmina
1	1101520062	Ozorków (2)
2	1101521042	Jeżów (2) *
3	1101701083	Zelów (3)
4	1101707012	Białaczów (2)
5	1101707032	Mniszków (2)
6	1101707052	Paradyż (2)
7	1101707062	Poświętne (2)
8	1101707072	Sławno (2)
9	1101710012	Aleksandrów (2)
10	1101710052	Łęki Szlacheckie (2)
11	1101710072	Ręczno (2)
12	1101712062	Kobiele Wielkie (2)
13	1101712072	Kodrąb (2)
14	1101712082	Lgota Wielka (2)
15	1101712092	Ładzice (2)
16	1101712113	Przedbórz (3)
17	1101712132	Wielgomłyn (2)
18	1101712142	Żytno (2)
19	1101716032	Budziszewice (2)

Kategoria 5 według przekroju charakterystyki społeczno-gospodarczej		
Lp.	Kod	Gmina
20	1101716042	Czerniewice (2)
21	1101716052	Inowłódz (2)
22	1101716082	Rzeczycza (2)
23	1101716112	Żelechlinek (2)
24	1101811022	Pęczniew (2)
25	1101811043	Uniejów (3)
26	1101814093	Warta (3)
27	1101817032	Konopnica (2)
28	1101817052	Osjaków (2)
29	1101819023	Szadek (3)
30	1101902032	Dąbrowice (2)
31	1101902043	Krośnice (3)
32	1101902072	Łanięta (2)
33	1101902082	Nowe Ostrowy (2)
34	1101902102	Strzelce (2)
35	1101904022	Daszyna (2)
36	1101904082	Witonia (2)
37	1101913052	Regnowo (2)
38	1101915082	Skierniewice (2)
39	1142502033	Głinojeck (3)
40	1142502052	Grudusk (2)
41	1142504032	Pacyna (2)
42	1142504042	Sanniki (2)
43	1142513022	Dzierzgowo (2)
44	1142513042	Radzanów (2)
45	1142513062	Stupsk (2)
46	1142513072	Szreńsk (2)
47	1142513092	Wieczfnia Kościelna (2)
48	1142519042	Bulkowo (2)
49	1142519053	Drobin (3)
50	1142519112	Stubice (2)
51	1142519153	Wyszogród (3)
52	1142520021	Raciąż (1)
53	1142520052	Dzierżanin (2)
54	1142527022	Gozdowo (2)
55	1142527032	Mochowo (2)
56	1142527042	Rościszewo (2)
57	1142527052	Sierpc (2)
58	1142527062	Szczutowo (2)

Kategoria 5 według przekroju charakterystyki społeczno-gospodarczej		
Lp.	Kod	Gmina
59	1142527072	Zawidz (2)
60	1142537052	Siemiątkowo (2) *
61	1142611022	Czerwonka (2)
62	1142611052	Młynarze (2)
63	1142616022	Andrzejewo (2)
64	1142616032	Boguty-Pianki (2)
65	1142616062	Nur (2)
66	1142616082	Stary Lubotyń (2)
67	1142616092	Szulborze Wielkie (2)
68	1142616102	Wąsewo (2)
69	1142616112	Zaręby Kościelne (2)
70	1142622032	Czernice Borowe (2)
71	1142622042	Jednorzec (2)
72	1142622052	Krasne (2)
73	1142622072	Przasnysz (2)
74	1142626062	Paprotnia (2)
75	1142633082	Stoczek (2)
76	1142635012	Brańszczyk (2)
77	1142635032	Rząśnik (2)
78	1142707072	Sieciechów (2)
79	1142709012	Chotcza (2)
80	1142725082	Pionki (2)
81	1142725092	Przytyk (2)
82	1142730032	Mirów (2)
83	1142730042	Orońsko (2)
84	1142903143	Żelechów (3)
85	1142914063	Zakroczym (3)
86	2244417142	Ujsoły (2)
87	2244604042	Kamienica Polska (2)
88	2244604092	Lelów (2)
89	2245001081	Sławków (1) *
90	2245016011	Poręba (1)
91	2245016032	Irządze (2)
92	2245016083	Szczekociny (3)
93	2245016102	Żarnowiec (2)
94	3060901062	Kodeń (2)
95	3060901072	Konstantynów (2)
96	3060901142	Sławatyczne (2)
97	3060901162	Terespol (2)

Kategoria 5 według przekroju charakterystyki społeczno-gospodarczej		
Lp.	Kod	Gmina
98	3060901172	Tuczna (2)
99	3060913012	Dębowa Kłoda (2)
100	3060913062	Siemień (2)
101	3060915032	Czemierniki (2)
102	3060919022	Hanna (2)
103	3060919042	Stary Brus (2)
104	3060919062	Włodawa (2)
105	3061002022	Aleksandrów (2)
106	3061002042	Biszczka (2)
107	3061002062	Goraj (2)
108	3061003011	Rejowiec Fabryczny (1)
109	3061003052	Dubienka (2)
110	3061003092	Ruda-Huta (2)
111	3061003132	Wojsławice (2)
112	3061018042	Krynice (2)
113	3061018082	Susiec (2)
114	3061018092	Tarnawatka (2)
115	3061018102	Telatyn (2)
116	3061108032	Firlej (2)
117	3061108042	Jeziorany (2)
118	3061108063	Kock (3)
119	3061108092	Niedźwiada (2)
120	3061108103	Ostrów Lubelski (3)
121	3061108112	Ostrówek (2)
122	3061108132	Uścimów (2)
123	3061109092	Krzczonów (2)
124	3061110022	Ludwin (2)
125	3061117042	Rybczewice (2)
126	3061117052	Trawniki (2)
127	3061205012	Batorz (2)
128	3061211062	Serokomla (2)
129	3061212042	Łaziska (2)
130	3061214043	Kazimierz Dolny (3)
131	3061216032	Nowodwór (2)
132	3061216062	Ułęż (2)
133	3183301032	Czarna (2)
134	3183305062	Krempna (2)
135	3183317032	Bukowsko (2)
136	3183317042	Komańcza (2)

Ekspertyzy i opracowania Nr 12, 2016

Kategoria 5 według przekroju charakterystyki społeczno-gospodarczej		
Lp.	Kod	Gmina
137	3183317082	Zarszyn (2)
138	3183321012	Baligród (2) *
139	3183404032	Chłopice (2)
140	3183404052	Laszki (2)
141	3183404082	Radymno (2)
142	3183404092	Rokietnica (2)
143	3183413072	Orły (2)
144	3183413092	Stubno (2)
145	3183506032	Majdan Królewski (2)
146	3183506042	Niwiska (2)
147	3183506052	Raniżów (2)
148	3183506062	Dzikowiec (2) *
149	3183510062	Rakszawa (2)
150	3183516082	Kamień (2)
151	3183519052	Wiśniowa (2)
152	3183603042	Dębica (2)
153	3183608022	Grodzisko Dolne (2)
154	3183608032	Kuryłówka (2)
155	3183611042	Gawłuszowice (2)
156	3183611083	Radomyśl Wielki (3)
157	3183612022	Jarocin (2)
158	3183612032	Jeżowe (2)
159	3183612073	Ulanów (3)
160	3183618022	Bojanów (2)
161	3183618042	Radomyśl nad Sanem (2) *
162	3183618052	Zaklików (2) *
163	3183618062	Zaleszany (2)
164	3203702042	Gródek (2)
165	3203702082	Poświętne (2)
166	3203702103	Suraz (3)
167	3203702123	Tykocin (3)
168	3203702152	Zawady (2)
169	3203711032	Korycin (2)
170	3203711043	Krynki (3) *
171	3203711062	Nowy Dwór (2)
172	3203711093	Suchowola (3) *
173	3203803032	Bielsk Podlaski (2)
174	3203803052	Brańsk (2)
175	3203803062	Orla (2)

Kategoria 5 według przekroju charakterystyki społeczno-gospodarczej		
Lp.	Kod	Gmina
176	3203803072	Rudka (2)
177	3203805032	Czeremcha (2)
178	3203805042	Czyże (2)
179	3203805062	Hajnówka (2)
180	3203805073	Kleszczele (3)
181	3203806053	Stawiski (3)
182	3203810032	Dziadkowice (2)
183	3203810042	Grodzisk (2)
184	3203810062	Milejczyce (2)
185	3203813102	Wysokie Mazowieckie (2)
186	3203814032	Rutki (2)
187	3203814042	Szumowo (2)
188	3203901032	Bargłów Kościelny (2)
189	3203901043	Lipsk (3)
190	3203901062	Płaska (2)
191	3203904022	Grajewo (2)
192	3203904032	Radziłów (2)
193	3203904053	Szczuczyn (3)
194	3203904062	Wąsosz (2)
195	3203908013	Goniądz (3)
196	3203912022	Filipów (2)
197	3203912072	Suwałki (2)
198	3265204012	Bieliny (2)
199	3265204043	Chmielnik (3)
200	3265204082	Łopuszno (2)
201	3265204112	Mniów (2)
202	3265205012	Fałków (2)
203	3265205022	Gowarczów (2)
204	3265205042	Radoszyce (2)
205	3265205052	Ruda Maleniecka (2)
206	3265205062	Słupia (Konecka) (2)
207	3265205072	Smyków (2)
208	3265205083	Stąporków (3)
209	3265207022	Bałtów (2)
210	3265207043	Ćmielów (3)
211	3265207053	Kunów (3)
212	3265207062	Waśniów (2)
213	3265210022	Bliżyn (2)
214	3265211022	Brody (2)

Kategoria 5 według przekroju charakterystyki społeczno-gospodarczej		
Lp.	Kod	Gmina
215	3265211042	Pawłów (2)
216	3265211053	Wąchock (3)
217	3265301052	Solec-Zdrój (2)
218	3265301062	Stopnica (2) *
219	3265301072	Tuczępy (2)
220	3265301082	Wiślica (2)
221	3265306022	Iwaniska (2)
222	3265306082	Wojciechowice (2)
223	3265308013	Działoszyce (3)
224	3265308022	Kije (2)
225	3265309062	Obrazów (2)
226	3265309093	Zawichost (3)
227	3265312012	Bogoria (2)
228	3265312022	Łubnice (2)
229	3265312032	Oleśnica (2)
230	3265312043	Osiek (3)
231	3265312082	Szydłów (2)
232	3265313012	Kluczewsko (2)
233	4081301052	Lubiszyn (2)
234	4081301073	Witnica (3)
235	4081303012	Błedzew (2)
236	4081303032	Przytoczna (2)
237	4081303053	Skwierzyna (3)
238	4081305013	Cybinka (3)
239	4081305022	Górzycza (2)
240	4081305033	Ośno Lubuskie (3)
241	4081305043	Rzepin (3)
242	4081306013	Dobiegiew (3)
243	4081306023	Drezdenko (3)
244	4081306032	Stare Kurowo (2)
245	4081306052	Zwierzyn (2)
246	4081307032	Słońsk (2)
247	4081307053	Torzym (3)
248	4081402052	Gubin (2)
249	4081402072	Maszewo (2)
250	4081404023	Bytom Odrzański (3)
251	4081404043	Kożuchów (3)
252	4081404052	Nowa Sól (2)
253	4081404063	Nowe Miasteczko (3)

Kategoria 5 według przekroju charakterystyki społeczno-gospodarczej		
Lp.	Kod	Gmina
254	4081404082	Siedlisko (2)
255	4081408012	Lubrza (2)
256	4081408022	Łągow (2)
257	4081408032	Skąpe (2)
258	4081408042	Szczaniec (2)
259	4081409022	Bojadła (2)
260	4081409043	Kargowa (3)
261	4081409082	Trzbiechów (2)
262	4081410011	Gozdnica (1)
263	4081410032	Brzeźnica (2)
264	4081410043	Iłowa (3)
265	4081410053	Małomice (3)
266	4081410062	Niegostawice (2)
267	4081410082	Wymiarki (2)
268	4081411032	Brody (2)
269	4081411043	Jasień (3)
270	4081411072	Przewóz (2)
271	4081411092	Tuplice (2)
272	4081412013	Sława (3) *
273	4081412023	Szlichtyngowa (3) *
274	4305706032	Kotlin (2)
275	4305712011	Sulmierzyce (1)
276	4305718012	Czajków (2)
277	4305720012	Chocz (2) *
278	4305720022	Czermin (2)
279	4305720042	Gizałki (2)
280	4305809022	Babiak (2)
281	4305809032	Chodów (2)
282	4305809043	Dąbie (3)
283	4305809092	Olszówka (2)
284	4305809113	Przedecz (3)
285	4305810022	Grodziec (2)
286	4305810092	Skulsk (2)
287	4305810132	Wierzbiniek (2)
288	4305810142	Wilczyn (2)
289	4305823032	Orchowo (2)
290	4305823042	Ostrowite (2)
291	4305823083	Zagórow (3)
292	4305827033	Dobra (3)

Kategoria 5 według przekroju charakterystyki społeczno-gospodarczej		
Lp.	Kod	Gmina
293	4305830043	Pyzdry (3)
294	4305914012	Chrzypsko Wielkie (2)
295	4305914043	Sieraków (3)
296	4305915032	Miedzichowo (2)
297	4306019052	Miasteczko Krajeńskie (2)
298	4306019093	Wysoka (3)
299	4306028033	Gołańcz (3)
300	4306028042	Mieścisko (2)
301	4306028062	Wapno (2)
302	4306031023	Jastrowie (3)
303	4306031042	Lipka (2)
304	4306031053	Okonek (3)
305	4306031062	Tarnówka (2)
306	4326301022	Białogard (2)
307	4326301033	Karlino (3)
308	4326301043	Tychowo (3) *
309	4326303013	Czaplinek (3)
310	4326303042	Ostrowice (2)
311	4326303052	Wierzchowo (2)
312	4326303063	Złocieniec (3)
313	4326308033	Gościno (3) *
314	4326308052	Rymań (2)
315	4326308062	Siemysł (2)
316	4326309033	Bobolice (3)
317	4326309042	Manowo (2)
318	4326309063	Polanów (3)
319	4326309073	Sianów (3)
320	4326313042	Malechowo (2)
321	4326313062	Sławno (2)
322	4326315023	Barwice (3)
323	4326315033	Biały Bór (3)
324	4326315043	Borne Sulinowo (3)
325	4326315052	Grzmiąca (2)
326	4326315062	Szczecinek (2)
327	4326316022	Brzeźno (2)
328	4326316033	Połczyn-Zdrój (3)
329	4326316042	Rąbino (2)
330	4326316052	Sławoborze (2)
331	4326316062	Świdwin (2)

Kategoria 5 według przekroju charakterystyki społeczno-gospodarczej		
Lp.	Kod	Gmina
332	4326317023	Człopa (3)
333	4326317033	Mirosławiec (3)
334	4326317043	Tuczno (3)
335	4326317052	Wałcz (2)
336	4326402012	Bierzwnik (2)
337	4326402033	Drawno (3)
338	4326402042	Krzęcin (2)
339	4326402053	Pełczyce (3)
340	4326402063	Recz (3)
341	4326405012	Brojce (2)
342	4326405023	Gryfice (3)
343	4326405043	Ploty (3)
344	4326405083	Trzebiatów (3)
345	4326410043	Myslibórz (3)
346	4326410052	Nowogródek Pomorski (2)
347	4326412012	Bielice (2)
348	4326412022	Kozielice (2)
349	4326412042	Przelewice (2)
350	4326412062	Warnice (2)
351	4326414023	Chociwel (3)
352	4326414033	Dobrzany (3)
353	4326414042	Dolice (2)
354	4326414053	Ińsko (3)
355	4326414082	Marianowo (2)
356	4326414092	Stara Dąbrowa (2)
357	4326414113	Suchań (3)
358	4326418013	Dobra (3) *
359	4326418023	Łobez (3) *
360	4326418032	Radowo Małe (2) *
361	4326418043	Resko (3) *
362	4326418053	Węgorzyno (3) *
363	4326604052	Osina (2)
364	4326604062	Przybiernów (2)
365	4326606012	Banie (2)
366	4326606033	Chojna (3)
367	4326606053	Mieszkowice (3)
368	4326606063	Moryń (3)
369	4326606083	Trzcianko-Zdrój (3)
370	4326606092	Widuchowa (2)

Kategoria 5 według przekroju charakterystyki społeczno-gospodarczej		
Lp.	Kod	Gmina
371	4326607023	Golczewo (3)
372	4326607052	Świerzno (2)
373	4326607063	Wolin (3)
374	5020105023	Bolków (3)
375	5020105032	Męcinka (2)
376	5020105042	Mściwojów (2)
377	5020105052	Paszowice (2)
378	5020105062	Wądroże Wielkie (2)
379	5020107033	Lubawka (3)
380	5020107042	Marciszów (2)
381	5020110033	Leśna (3)
382	5020110053	Olszyna (3) *
383	5020110062	Platerówka (2)
384	5020110072	Siekierczyn (2)
385	5020112043	Mirsk (3)
386	5020112053	Wleń (3)
387	5020125043	Pieńsk (3)
388	5020125052	Sulików (2)
389	5020125063	Węglińiec (3)
390	5020126032	Pielgrzymka (2)
391	5020126043	Świerzawa (3)
392	5020126052	Zagrodno (2)
393	5020126062	Złotoryja (2)
394	5020204013	Góra (3)
395	5020302041	Piława Górna (1)
396	5020302062	Łagiewniki (2)
397	5020302073	Niemcza (3)
398	5020308063	Bystrzyca Kłodzka (3)
399	5020308083	Łądek-Zdrój (3)
400	5020308092	Lewin Kłodzki (2)
401	5020308103	Międzylesie (3)
402	5020308112	Nowa Ruda (2)
403	5020319032	Dobromierz (2)
404	5020321021	Jedlina-Zdrój (1)
405	5020321042	Czarny Bór (2)
406	5020321072	Stare Bogaczowice (2)
407	5020321082	Walim (2)
408	5020324032	Kamieniec Żąbkowicki (2)
409	5020324073	Złoty Stok (3)

Kategoria 5 według przekroju charakterystyki społeczno-gospodarczej		
Lp.	Kod	Gmina
410	5020413012	Cieszków (2)
411	5020413022	Krośnice (2)
412	5020414023	Bierutów (3)
413	5020417022	Kondratowice (2)
414	5020418022	Malczyce (2)
415	5020418052	Udanin (2)
416	5020420023	Prusice (3) *
417	5020420063	Żmigród (3)
418	5020422022	Wińsko (2)
419	5163101043	Lewin Brzeski (3)
420	5163104013	Byczyna (3)
421	5163104043	Wołczyn (3)
422	5163106012	Domaszowice (2)
423	5163106032	Pokój (2)
424	5163106042	Świerczów (2)
425	5163106052	Wilków (2)
426	5163203052	Polska Cerekiew (2)
427	6040702022	Bobrowo (2)
428	6040702042	Brzozie (2)
429	6040702062	Bartniczka (2) *
430	6040702073	Jabłonowo Pomorskie (3)
431	6040702082	Osiek (2)
432	6040702092	Świedziebna (2)
433	6040702102	Zbiczno (2)
434	6040704032	Kijewo Królewskie (2)
435	6040704052	Papowo Biskupie (2)
436	6040704062	Stołno (2)
437	6040705022	Ciechocin (2)
438	6040705032	Golub-Dobrzyń (2)
439	6040705043	Kowalewo Pomorskie (3)
440	6040705052	Radomin (2)
441	6040705062	Zbójno (2)
442	6040706022	Gruta (2)
443	6040706033	Łasin (3)
444	6040706043	Radzyń Chełmiński (3)
445	6040706052	Rogóżno (2)
446	6040706062	Świecie nad Osą (2)
447	6040713013	Kamień Krajeński (3)
448	6040713032	Sośno (2)

Ekspertyzy i opracowania Nr 12, 2016

Kategoria 5 według przekroju charakterystyki społeczno-gospodarczej		
Lp.	Kod	Gmina
449	6040713043	Więborg (3)
450	6040714012	Bukowiec (2)
451	6040714022	Dragacz (2)
452	6040714032	Drzycim (2)
453	6040714052	Lniano (2)
454	6040714063	Nowe (3)
455	6040714102	Świekatowo (2)
456	6040714112	Warlubie (2)
457	6040716012	Cekcyn (2)
458	6040716022	Gostycyn (2)
459	6040716032	Kęsowo (2)
460	6040716052	Śliwice (2)
461	6040717022	Dębowa Łąka (2)
462	6040717032	Książki (2)
463	6040717042	Płużnica (2)
464	6040717052	Wąbrzeźno (2)
465	6040801031	Nieszawa (1)
466	6040801042	Aleksandrów Kujawski (2)
467	6040801052	Bądkowo (2)
468	6040801062	Koneck (2)
469	6040801072	Raciążek (2)
470	6040801082	Waganiec (2)
471	6040801092	Zakrzewo (2)
472	6040807022	Dąbrowa Biskupia (2)
473	6040807063	Kruszwica (3)
474	6040807073	Pakość (3)
475	6040807082	Rojewo (2)
476	6040808022	Bobrowniki (2)
477	6040808032	Chrostkowo (2)
478	6040808043	Dobrzyń nad Wisłą (3)
479	6040808052	Kikót (2)
480	6040808062	Lipno (2)
481	6040808073	Skępe (3) *
482	6040808082	Tłuchowo (2)
483	6040808092	Wielgie (2)
484	6040809022	Jezióra Wielkie (2)
485	6040809043	Strzelno (3)
486	6040810013	Kcynia (3)
487	6040810023	Mrocza (3)

Kategoria 5 według przekroju charakterystyki społeczno-gospodarczej		
Lp.	Kod	Gmina
488	6040810033	Nakło nad Notecią (3)
489	6040810042	Sadki (2)
490	6040811022	Bytoń (2)
491	6040811032	Dobre (2)
492	6040811042	Osięciny (2)
493	6040811053	Piotrków Kujawski (3) *
494	6040811062	Radziejów (2)
495	6040811072	Topólka (2)
496	6040812022	Brzuze (2)
497	6040812032	Rogowo (2)
498	6040812042	Rypin (2)
499	6040812052	Skrwilno (2)
500	6040812062	Wąpielsk (2)
501	6040818022	Baruchowo (2)
502	6040818032	Boniewo (2)
503	6040818043	Brześć Kujawski (3)
504	6040818052	Chocień (2)
505	6040818083	Izbica Kujawska (3)
506	6040818092	Kowal (2)
507	6040818102	Lubanie (2)
508	6040818113	Lubień Kujawski (3)
509	6040818123	Lubraniec (3)
510	6040819043	Łabiszyn (3)
511	6040819052	Rogowo (2)
512	6040819063	Żnin (3)
513	6224004022	Cedry Wielkie (2)
514	6224005012	Chmielno (2)
515	6224005042	Sierakowice (2)
516	6224005052	Somonino (2)
517	6224005062	Stężycza (2)
518	6224005072	Sulęczyno (2)
519	6224010023	Nowy Dwór Gdański (3)
520	6224010032	Ostaszewo (2)
521	6224010042	Stegna (2)
522	6224011062	Krokowa (2)
523	6224015042	Choczewo (2)
524	6224015062	Linia (2)
525	6224015082	Łęczyce (2)
526	6224101012	Borzytuchom (2)

Kategoria 5 według przekroju charakterystyki społeczno-gospodarczej		
Lp.	Kod	Gmina
527	6224101032	Czarna Dąbrówka (2)
528	6224101042	Kołczygłowy (2)
529	6224101063	Miastko (3)
530	6224101072	Parchowo (2)
531	6224101082	Studzienice (2)
532	6224101092	Trzebelino (2)
533	6224101102	Tuchomie (2)
534	6224102023	Brusy (3)
535	6224102043	Czersk (3)
536	6224102052	Konarzyny (2)
537	6224103023	Czarne (3)
538	6224103032	Człuchów (2)
539	6224103043	Debrzno (3)
540	6224103052	Koczała (2)
541	6224103062	Przechlewo (2)
542	6224103072	Rzeczynica (2)
543	6224108032	Cewice (2)
544	6224108042	Nowa Wieś Lęborska (2)
545	6224108052	Wicko (2)
546	6224112022	Damnica (2)
547	6224112032	Dębica Kaszubska (2)
548	6224112042	Główczyce (2)
549	6224112053	Kępice (3)
550	6224112062	Kobylnica (2)
551	6224112072	Potęgowo (2)
552	6224112092	Smóldzino (2)
553	6224206022	Dziemiany (2)
554	6224206032	Karsin (2)
555	6224206052	Liniewo (2)
556	6224206072	Nowa Karczma (2)
557	6224206082	Stara Kiszewa (2)
558	6224207022	Gardeja (2)
559	6224207043	Prabuty (3)
560	6224207052	Ryjewo (2)
561	6224209032	Lichnowy (2)
562	6224209062	Miłoradz (2)
563	6224209073	Nowy Staw (3)
564	6224209082	Stare Pole (2)
565	6224213011	Czarna Woda (1) *

Kategoria 5 według przekroju charakterystyki społeczno-gospodarczej		
Lp.	Kod	Gmina
566	6224213021	Skórcz (1)
567	6224213042	Bobowo (2)
568	6224213052	Kaliska (2)
569	6224213072	Osieczna (2)
570	6224213102	Skórcz (2)
571	6224213112	Smętowo Graniczne (2)
572	6224213132	Zblewo (2)
573	6224214023	Gniew (3)
574	6224214032	Morzeszczyn (2)
575	6224214043	Pelplin (3)
576	6224214052	Subkowy (2)
577	6224216013	Dzierżgoń (3) *
578	6224216022	Mikołajki Pomorskie (2) *
579	6224216032	Stary Dzierżgoń (2) *
580	6224216042	Stary Targ (2) *
581	6285402022	Braniewo (2)
582	6285402033	Frombork (3)
583	6285402042	Lelkowo (2)
584	6285402053	Pieniężno (3)
585	6285402062	Płoskinia (2)
586	6285402072	Wilczęta (2)
587	6285403022	Działdowo (2)
588	6285403032	Łłowo-Osada (2)
589	6285403052	Płośnica (2)
590	6285403062	Rybno (2)
591	6285404012	Elbląg (2)
592	6285404022	Godkowo (2)
593	6285404032	Gronowo Elbląskie (2)
594	6285404042	Markusy (2)
595	6285404063	Młynary (3)
596	6285404073	Pasłęk (3)
597	6285404082	Rychliki (2)
598	6285407032	Łława (2)
599	6285407043	Kisielice (3)
600	6285407052	Lubawa (2)
601	6285407063	Susz (3)
602	6285407073	Zalewo (3)
603	6285412022	Biskupiec (2)
604	6285412032	Grodziczno (2)

Ekspertyzy i opracowania Nr 12, 2016

Kategoria 5 według przekroju charakterystyki społeczno-gospodarczej		
Lp.	Kod	Gmina
605	6285412042	Kurzętnik (2)
606	6285412052	Nowe Miasto Lubawskie (2)
607	6285415022	Dąbrówno (2)
608	6285415032	Grunwald (2)
609	6285415042	Łukta (2)
610	6285415052	Małdyty (2)
611	6285415063	Miłakowo (3) *
612	6285415073	Miłomłyn (3) *
613	6285415083	Morąg (3)
614	6285415092	Ostróda (2)
615	6285505032	Kalinowo (2)
616	6285505042	Prostki (2)
617	6285505052	Stare Juchy (2)
618	6285506052	Krukłanki (2)
619	6285506062	Miłki (2)
620	6285506083	Ryn (3)
621	6285506102	Wydminy (2)
622	6285513032	Kowale Oleckie (2)
623	6285513052	Świątajno (2)
624	6285513062	Wieliczki (2)
625	6285516013	Biała Piska (3)
626	6285516033	Pisz (3)
627	6285516043	Ruciane-Nida (3)
628	6285518012	Banie Mazurskie (2) *
629	6285518022	Dubeninki (2) *
630	6285519012	Budry (2) *
631	6285519022	Pozezdrze (2) *
632	6285601032	Bartoszyce (2)
633	6285601043	Biszynek (3)
634	6285601052	Górowo Iławeckie (2)
635	6285601063	Sępól (3)
636	6285608022	Barciany (2)
637	6285608032	Kętrzyn (2)
638	6285608043	Korsze (3)
639	6285608053	Reszel (3)
640	6285608062	Srokowo (2)
641	6285609022	Kiwity (2)
642	6285609032	Lidzbark Warmiński (2)
643	6285609042	Lubomino (2)

Kategoria 5 według przekroju charakterystyki społeczno-gospodarczej		
Lp.	Kod	Gmina
644	6285610032	Mrągowo (2)
645	6285610042	Piecki (2)
646	6285610052	Sorkwity (2)
647	6285611012	Janowiec Kościelny (2)
648	6285611022	Janowo (2)
649	6285611032	Kozłowo (2)
650	6285614063	Jeziorany (3)
651	6285614082	Kolno (2)
652	6285614122	Świątki (2)
653	6285617022	Dźwierzuty (2)
654	6285617032	Jedwabno (2)
655	6285617043	Pasym (3) *
656	6285617052	Rozogi (2)
657	6285617072	Świątajno (2)
658	6285617082	Wielbark (2)

Kategoria 6 według przekroju charakterystyki społeczno-gospodarczej		
Lp.	Kod	Gmina
1	1101520083	Stryków (3)
2	1101701072	Szczerców (2)
3	1101809052	Rząśnia (2)
4	1101809082	Sulmierzyce (2)
5	1142611073	Różan (3)
6	1142707053	Kozienice (3)
7	1143032013	Błonie (3)
8	2122210073	Krynica-Zdrój (3) *
9	2122217011	Zakopane (1)
10	2244402011	Szczyrk (1)
11	2244403031	Wisła (1)
12	2244513052	Krupski Młyn (2)
13	2244915082	Markłowice (2)
14	2244915092	Mszana (2)
15	2245108042	Ornontowice (2)
16	3061110052	Puchaczów (2)
17	3061117022	Melgiew (2)
18	3183301052	Lutowiska (2)
19	3183321052	Solina (2) *
20	3203702073	Michałowice (3) *
21	3203805022	Białowieża (2)

Kategoria 6 według przekroju charakterystyki społeczno-gospodarczej		
Lp.	Kod	Gmina
22	3203805082	Narew (2)
23	3203805092	Narewka (2)
24	3265204172	Sitkówka-Nowiny (2)
25	3265306053	Ożarów (3)
26	3265309011	Sandomierz (1)
27	3265312053	Połaniec (3)
28	4081303042	Pszczew (2)
29	4081307023	Lubniewice (3)
30	4081402022	Bobrowice (2)
31	4081402032	Bytnica (2)
32	4081411011	Łęknica (1)
33	4305810043	Kleczew (3)
34	4305823052	Powidz (2)
35	4305827022	Brudzew (2)
36	4305827062	Przykona (2)
37	4306001043	Margonin (3)
38	4326303023	Drawsko Pomorskie (3)
39	4326303033	Kalisz Pomorski (3)
40	4326308022	Dygowo (2)
41	4326308042	Kołobrzeg (2)
42	4326308072	Ustronie Morskie (2)
43	4326309012	Będzino (2)
44	4326309022	Biesiekierz (2)
45	4326309052	Mielno (2)
46	4326313032	Darłowo (2)
47	4326313052	Postomino (2)
48	4326405032	Karnice (2)
49	4326405072	Rewal (2)
50	4326410022	Boleszkowice (2)
51	4326604072	Stepnica (2) *
52	4326606023	Cedynia (3)
53	4326606072	Stare Czarnowo (2)
54	4326607013	Dziwnów (3) *
55	4326607043	Międzydroje (3)
56	5020101032	Gromadka (2)
57	5020106011	Karpacz (1)
58	5020106041	Szklarska Poręba (1)
59	5020110021	Świeradów-Zdrój (1)
60	5020125033	Bogatynia (3)

Kategoria 6 według przekroju charakterystyki społeczno-gospodarczej		
Lp.	Kod	Gmina
61	5020125072	Zgorzelec (2)
62	5020203032	Jerzmanowa (2)
63	5020211032	Rudna (2)
64	5020216032	Grębocice (2)
65	5020216043	Polkowice (3)
66	5020321031	Szczawno-Zdrój (1)
67	5020423062	Mietków (2)
68	5163101022	Skarbimierz (2) *
69	5163107022	Kamiennik (2)
70	5163205013	Gogolin (3)
71	5163209032	Dobrzeń Wielki (2)
72	6040819013	Barcin (3)
73	6224010052	Sztutowo (2)
74	6224011011	Hel (1)
75	6224011021	Jastarnia (1)
76	6224011041	Władysławowo (1) *
77	6224015052	Gniewino (2)
78	6224108021	Łeba (1)
79	6224112102	Ustka (2)
80	6285404093	Tolkicko (3)
81	6285506042	Giżycko (2)
82	6285516023	Orzysz (3)

Kategoria 7 według przekroju charakterystyki społeczno-gospodarczej		
Lp.	Kod	Gmina
1	1101661011	Łódź (1)
2	1142865011	M.st.Warszawa (1) *
3	2122161011	Kraków (1)
4	2244869011	Katowice (1)
5	2245177011	Tychy (1)
6	3061163011	Lublin (1)
7	3183563011	Rzeszów (1)
8	3203761011	Białystok (1)
9	3265261011	Kielce (1)
10	4306264011	Poznań (1)
11	4326562011	Szczecin (1)
12	5020564011	Wrocław (1)
13	6040661011	Bydgoszcz (1)
14	6040663011	Toruń (1)

Ekspertyzy i opracowania Nr 12, 2016

15	6224163011	Słupsk (1)
16	6224361011	Gdańsk (1)
17	6224362011	Gdynia (1)
18	6285662011	Olsztyn (1)

Kategoria 8 według przekroju charakterystyki społeczno-gospodarczej		
Lp.	Kod	Gmina
1	1101701042	Kleszczów (2)
2	3203810052	Mielnik (2)
3	4326611033	Nowe Warpno (3)
4	6224010011	Krynica Morska (1)

Kategoria 9 według przekroju charakterystyki społeczno-gospodarczej		
Lp.	Kod	Gmina
1	1101803042	Widawa (2)
2	1101809022	Kielczygłów (2)
3	1101809032	Nowa Brzeźnica (2)
4	1101809062	Siemkowice (2)
5	1101809072	Strzelce Wielkie (2)
6	1101811012	Dalików (2)
7	1101811052	Wartkowice (2)
8	1101811062	Zadzim (2)
9	1101814023	Błaszki (3)
10	1101814032	Brąszewice (2)
11	1101814042	Brzeźnio (2)
12	1101814052	Burzenin (2)
13	1101814062	Goszczanów (2)
14	1101814072	Klonowa (2)
15	1101814102	Wróblew (2)
16	1101814113	Złoczew (3)
17	1101817012	Biała (2)
18	1101817022	Czarnożyły (2)
19	1101817062	Ostrówek (2)
20	1101818032	Galewice (2)
21	1101902052	Krzyżanów (2)
22	1101904042	Grabów (2)
23	1101904062	Piątek (2)
24	1101904072	Świnice Warckie (2)
25	1101905022	Bielawy (2)
26	1101905032	Chąšno (2)
27	1101905052	Kiernozia (2)
28	1101905062	Kocierzew Południowy (2)

Kategoria 9 według przekroju charakterystyki społeczno-gospodarczej		
Lp.	Kod	Gmina
29	1101905092	Nieborów (2)
30	1101905102	Zduny (2)
31	1101913023	Biała Rawska (3)
32	1101913032	Cielądz (2)
33	1101913062	Sadkowice (2)
34	1101915012	Bolimów (2)
35	1101915022	Głuchów (2)
36	1101915032	Godzianów (2)
37	1101915042	Kowiesy (2)
38	1101915052	Lipce Reymontowskie (2)
39	1101915062	Maków (2)
40	1101915072	Nowy Kawęczyn (2)
41	1101915092	Słupia (2)
42	1142610012	Huszew (2)
43	1142610023	Łosice (3)
44	1142610032	Olszanka (2)
45	1142610042	Platerów (2)
46	1142610052	Sarnaki (2)
47	1142610062	Stara Kornica (2)
48	1142611032	Karniewo (2)
49	1142611042	Krasnosielc (2)
50	1142611062	Płoniawy-Bramura (2)
51	1142611082	Rzewnie (2)
52	1142611092	Sypniewo (2)
53	1142611102	Szelków (2)
54	1142615012	Baranowo (2)
55	1142615022	Czarnia (2)
56	1142615032	Czerwin (2)
57	1142615042	Goworowo (2)
58	1142615052	Kadzidło (2)
59	1142615062	Lelis (2)
60	1142615072	Łyse (2)
61	1142615083	Myszyniec (3)
62	1142615092	Olszewo-Borki (2)
63	1142615112	Troszyn (2)
64	1142616052	Małkinia Górna (2)
65	1142622023	Chorzele (3)
66	1142622062	Krzynowłoga Mała (2)
67	1142624052	Świercze (2)

Kategoria 9 według przekroju charakterystyki społeczno-gospodarczej		
Lp.	Kod	Gmina
68	1142626012	Domanice (2)
69	1142626022	Korczew (2)
70	1142626032	Kotuń (2)
71	1142626042	Mokobody (2)
72	1142626053	Mordy (3)
73	1142626072	Przesmyki (2)
74	1142626102	Suchożebry (2)
75	1142626112	Wiśniew (2)
76	1142626122	Wodynie (2)
77	1142626132	Zbuczyn (2) *
78	1142629022	Bielany (2)
79	1142629032	Ceranów (2)
80	1142629042	Jabłonna Lacka (2)
81	1142629053	Kosów Lacki (3) *
82	1142629062	Repki (2)
83	1142629072	Sabnie (2)
84	1142629082	Sokołów Podlaski (2)
85	1142629092	Sterdyń (2)
86	1142633022	Grębków (2)
87	1142633032	Korytnica (2)
88	1142633042	Liw (2)
89	1142633062	Miedzna (2)
90	1142633072	Sadowne (2)
91	1142633092	Wierzbo (2)
92	1142635022	Długosiodło (2)
93	1142701013	Białobrzegi (3)
94	1142701022	Promna (2)
95	1142701032	Radzanów (2)
96	1142701042	Stara Błotnica (2)
97	1142701052	Stromiec (2)
98	1142701063	Wyśmierzyce (3)
99	1142707022	Głowaczów (2)
100	1142707032	Gniewoszków (2)
101	1142707062	Magnuszew (2)
102	1142709022	Ciepielów (2)
103	1142709033	Lipisko (3)
104	1142709042	Rzeczniów (2)
105	1142709052	Sienno (2)
106	1142709062	Solec nad Wisłą (2)

Kategoria 9 według przekroju charakterystyki społeczno-gospodarczej		
Lp.	Kod	Gmina
107	1142723012	Borkowice (2)
108	1142723022	Gielniów (2)
109	1142723032	Klwów (2)
110	1142723042	Odrzywół (2)
111	1142723052	Potworów (2)
112	1142723063	Przysucha (3)
113	1142723072	Rusinów (2)
114	1142723082	Wieniawa (2)
115	1142725033	Ilża (3)
116	1142725112	Wierzbica (2)
117	1142730012	Chlewiska (2)
118	1142736012	Kazanów (2)
119	1142736022	Policzna (2)
120	1142736032	Przyłęk (2)
121	1142736042	Tczów (2)
122	1142736053	Zwoleń (3)
123	1142903072	Maciejowice (2)
124	1142934102	Strachówka (2)
125	1143006012	Belsk Duży (2)
126	1143006092	Pniewy (2)
127	2122001042	Lipnica Murowana (2)
128	2122001052	Łapanów (2)
129	2122001063	Nowy Wiśnicz (3)
130	2122001072	Rzezawa (2)
131	2122001082	Trzciana (2)
132	2122006022	Igołomia-Wawrzeńczyce (2)
133	2122008012	Charsznica (2)
134	2122008022	Gołcza (2)
135	2122008032	Kozłów (2)
136	2122008042	Książ Wielki (2)
137	2122008053	Miechów (3)
138	2122008062	Raclawice (2)
139	2122008072	Słaboszków (2)
140	2122009042	Pcim (2)
141	2122009052	Raciechowice (2)
142	2122009073	Sułkowice (3)
143	2122009082	Tokarnia (2)
144	2122009092	Wiśniowa (2)
145	2122014012	Koniusza (2)

Ekspertyzy i opracowania Nr 12, 2016

Kategoria 9 według przekroju charakterystyki społeczno-gospodarczej		
Lp.	Kod	Gmina
146	2122014022	Koszyce (2)
147	2122014033	Nowe Brzesko (3) *
148	2122014042	Pałacznica (2)
149	2122014053	Proszowice (3)
150	2122014062	Radziemice (2)
151	2122205023	Biecz (3)
152	2122205033	Bobowa (3) *
153	2122205042	Gorlice (2)
154	2122205052	Lipinki (2)
155	2122205062	Łużna (2)
156	2122205072	Moszczenica (2)
157	2122205082	Ropa (2)
158	2122205092	Sękowa (2)
159	2122205102	Uście Gorlickie (2)
160	2122207021	Mszana Dolna (1)
161	2122207032	Dobra (2)
162	2122207042	Jodłownik (2)
163	2122207052	Kamienica (2)
164	2122207062	Laskowa (2)
165	2122207072	Limanowa (2)
166	2122207082	Łukowica (2)
167	2122207092	Mszana Dolna (2)
168	2122207102	Niedzwiedz (2)
169	2122207112	Słopnice (2) *
170	2122207122	Tymbark (2)
171	2122210011	Grybów (1)
172	2122210022	Chełmiec (2)
173	2122210032	Gródek nad Dunajcem (2)
174	2122210042	Grybów (2)
175	2122210052	Kamionka Wielka (2)
176	2122210062	Korzenna (2)
177	2122210082	Łabowa (2)
178	2122210092	Łącko (2)
179	2122210102	Łososina Dolna (2)
180	2122210113	Muszyna (3)
181	2122210122	Nawojowa (2)
182	2122210133	Piwniczna-Zdrój (3) *
183	2122210142	Podegrodzie (2)
184	2122210152	Rytko (2)

Kategoria 9 według przekroju charakterystyki społeczno-gospodarczej		
Lp.	Kod	Gmina
185	2122210163	Stary Sącz (3)
186	2122211032	Czarny Dunajec (2)
187	2122211052	Jablonka (2)
188	2122211072	Lipnica Wielka (2)
189	2122211082	Łapsze Niżne (2)
190	2122211092	Nowy Targ (2)
191	2122211102	Ochocka Dolna (2)
192	2122211112	Raba Wyżna (2)
193	2122211123	Rabka-Zdrój (3) *
194	2122211142	Szaflary (2)
195	2122217022	Biały Dunajec (2)
196	2122217032	Bukowina Tatrzańska (2)
197	2122217042	Kościelisko (2)
198	2122312032	Bolesław (2)
199	2122315011	Jordanów (1)
200	2122315032	Budzów (2)
201	2122315042	Bystra-Sidzina (2)
202	2122315052	Jordanów (2)
203	2122315063	Maków Podhalański (3)
204	2122315072	Stryżawa (2)
205	2122315082	Zawoja (2)
206	2122315092	Zembrzyce (2)
207	2122318052	Mucharz (2)
208	2122318072	Stryżów (2)
209	2122402012	Borzęcin (2)
210	2122402023	Brzesko (3)
211	2122402033	Czchów (3) *
212	2122402042	Dębno (2)
213	2122402052	Gnojnik (2)
214	2122402062	Iwkowa (2)
215	2122402072	Szczurowa (2)
216	2122404012	Bolesław (2)
217	2122404023	Dąbrowa Tarnowska (3)
218	2122404032	Gręboszów (2)
219	2122404042	Mędrzechów (2)
220	2122404052	Olesno (2)
221	2122404062	Radgoszcz (2)
222	2122416013	Ciężkowice (3) *
223	2122416022	Gromnik (2)

Kategoria 9 według przekroju charakterystyki społeczno-gospodarczej		
Lp.	Kod	Gmina
224	2122416032	Lisia Góra (2)
225	2122416042	Pleśna (2)
226	2122416053	Radłów (3) *
227	2122416063	Ryglice (3) *
228	2122416072	Rzepiennik Strzyżewski (2)
229	2122416082	Skrzyszów (2)
230	2122416103	Tuchów (3)
231	2122416122	Wietrzychowice (2)
232	2122416133	Wojnicz (3) *
233	2122416143	Zakliczyn (3) *
234	2122416153	Żabno (3)
235	2122416162	Szerzyny (2) *
236	2244417022	Czernichów (2)
237	2244417052	Koszarawa (2)
238	2244417112	Rajcza (2)
239	2244604022	Dąbrowa Zielona (2)
240	2244604063	Koniecpol (3)
241	2244604132	Poczesna (2)
242	2244604142	Przyrów (2)
243	3060901021	Terespol (1)
244	3060901032	Biała Podlaska (2)
245	3060901042	Drelów (2)
246	3060901052	Janów Podlaski (2)
247	3060901082	Leśna Podlaska (2)
248	3060901092	Łomazy (2)
249	3060901102	Międzyrzec Podlaski (2)
250	3060901112	Piszczac (2)
251	3060901122	Rokitno (2)
252	3060901132	Rososz (2)
253	3060901152	Sosnówka (2)
254	3060901182	Wiśznice (2)
255	3060901192	Zalesie (2)
256	3060913022	Jabłoń (2)
257	3060913032	Milanów (2)
258	3060913043	Parczew (3)
259	3060913052	Podedwórze (2)
260	3060913072	Sosnowica (2)
261	3060915022	Borki (2)
262	3060915042	Kąkolewnica (2) *

Kategoria 9 według przekroju charakterystyki społeczno-gospodarczej		
Lp.	Kod	Gmina
263	3060915052	Komarówka Podlaska (2)
264	3060915062	Radzyń Podlaski (2)
265	3060915072	Ulan-Majorat (2)
266	3060915082	Wohyń (2)
267	3060919032	Hańsk (2)
268	3060919052	Urszulín (2)
269	3060919072	Wola Uhruska (2)
270	3060919082	Wryki (2)
271	3061002032	Biłgoraj (2)
272	3061002053	Frampol (3)
273	3061002073	Józefów (3)
274	3061002082	Księżpol (2)
275	3061002092	Łukowa (2)
276	3061002102	Obsza (2)
277	3061002112	Potok Górny (2)
278	3061002123	Tarnogród (3)
279	3061002132	Tereszpol (2)
280	3061002142	Turobin (2)
281	3061003022	Białopole (2)
282	3061003042	Dorohusk (2)
283	3061003062	Kamień (2)
284	3061003072	Leśniowice (2)
285	3061003082	Rejowiec Fabryczny (2)
286	3061003102	Sawin (2)
287	3061003112	Siedliszcze (2)
288	3061003122	Wierzbica (2)
289	3061003142	Żmudź (2)
290	3061003152	Rejowiec (2) *
291	3061004022	Dołhobyczów (2)
292	3061004032	Horodło (2)
293	3061004042	Hrubieszów (2)
294	3061004052	Mircze (2)
295	3061004062	Trzeszczany (2)
296	3061004072	Uchanie (2)
297	3061004082	Werbkowice (2)
298	3061006022	Fajslawice (2)
299	3061006032	Gorzków (2)
300	3061006042	Izbica (2)
301	3061006052	Krasnystaw (2)

Ekspertyzy i opracowania Nr 12, 2016

Kategoria 9 według przekroju charakterystyki społeczno-gospodarczej		
Lp.	Kod	Gmina
302	3061006062	Kraśniczyn (2)
303	3061006072	Łopiennik Górny (2)
304	3061006092	Rudnik (2)
305	3061006102	Siennica Różana (2)
306	3061006112	Żółkiewka (2)
307	3061018022	Beżec (2)
308	3061018032	Jarczów (2)
309	3061018052	Lubycza Królewska (2)
310	3061018063	Łaszczów (3) *
311	3061018072	Rachanie (2)
312	3061018112	Tomaszów Lubelski (2)
313	3061018123	Tyszowce (3) *
314	3061018132	Ułhówek (2)
315	3061020012	Adamów (2)
316	3061020022	Grabowiec (2)
317	3061020032	Komarów-Osada (2)
318	3061020043	Krasnobród (3)
319	3061020052	Łabunie (2)
320	3061020062	Miączyn (2)
321	3061020072	Nielisz (2)
322	3061020082	Radecznica (2)
323	3061020092	Sitno (2)
324	3061020102	Skierbieszów (2)
325	3061020112	Stary Zamość (2)
326	3061020122	Sułów (2)
327	3061020133	Szczebrzeszyn (3)
328	3061020142	Zamość (2)
329	3061020153	Zwierzyniec (3)
330	3061108082	Michów (2)
331	3061109013	Bełżyce (3)
332	3061109042	Garbów (2)
333	3061109102	Niedzwica Duża (2)
334	3061109132	Wojciechów (2)
335	3061109152	Wysokie (2)
336	3061109162	Zakrzew (2)
337	3061205022	Chrzanów (2)
338	3061205032	Dzwola (2)
339	3061205042	Godziszów (2)
340	3061205062	Modliborzyce (2) *

Kategoria 9 według przekroju charakterystyki społeczno-gospodarczej		
Lp.	Kod	Gmina
341	3061205072	Potok Wielki (2)
342	3061207023	Annopol (3) *
343	3061207032	Dzierzkowice (2)
344	3061207042	Gościeradów (2)
345	3061207052	Kraśnik (2)
346	3061207062	Szastarka (2)
347	3061207072	Trzydnik Duży (2)
348	3061207082	Urzędów (2)
349	3061207092	Wilkołaz (2)
350	3061207102	Zakrzówek (2)
351	3061211032	Adamów (2)
352	3061211042	Krzywda (2)
353	3061211052	Łuków (2)
354	3061211072	Stanin (2)
355	3061211082	Stoczek Łukowski (2) *
356	3061211092	Trzebieszów (2)
357	3061211102	Wojcieszków (2)
358	3061211112	Wola Mysłowska (2)
359	3061212012	Chodel (2)
360	3061212022	Józefów nad Wisłą (2) *
361	3061212032	Karczmiska (2)
362	3061212053	Opole Lubelskie (3)
363	3061212072	Wilków (2)
364	3061214052	Końskowola (2)
365	3061214062	Kurów (2)
366	3061214102	Wąwolnica (2)
367	3061214112	Żyrzyn (2)
368	3061216022	Kłoczew (2)
369	3061216043	Ryki (3)
370	3061216052	Stężyca (2)
371	3183302013	Brzozów (3)
372	3183302022	Domaradz (2)
373	3183302032	Dydnia (2)
374	3183302042	Haczów (2)
375	3183302052	Jasienica Rosielna (2)
376	3183302062	Nozdrzec (2)
377	3183305022	Brzyska (2)
378	3183305032	Dębowiec (2)
379	3183305042	Jaśło (2)

Kategoria 9 według przekroju charakterystyki społeczno-gospodarczej		
Lp.	Kod	Gmina
380	3183305053	Kołaczyce (3) *
381	3183305072	Nowy Żmigród (2)
382	3183305082	Osiek Jasielski (2)
383	3183305092	Skołyszyn (2)
384	3183305112	Tarnowiec (2)
385	3183307012	Chorkówka (2)
386	3183307023	Dukla (3)
387	3183307033	Iwonicz-Zdrój (3)
388	3183307043	Jedlicze (3)
389	3183307052	Korczyn (2)
390	3183307072	Miejsce Piastowe (2)
391	3183307083	Rymanów (3)
392	3183307092	Wojaszówka (2)
393	3183307102	Jaślika (2) *
394	3183317052	Sanok (2)
395	3183317062	Tyrawa Wołoska (2)
396	3183317073	Zagórz (3)
397	3183321022	Cisna (2) *
398	3183321042	Olszanica (2) *
399	3183404073	Pruchnik (3) *
400	3183404102	Rożwienica (2)
401	3183409023	Cieszanów (3)
402	3183409032	Horyniec-Zdrój (2) *
403	3183409042	Lubaczów (2)
404	3183409053	Narol (3) *
405	3183409072	Stary Dzików (2)
406	3183409082	Wielkie Oczy (2)
407	3183413012	Bircza (2)
408	3183413022	Dubiecko (2)
409	3183413032	Fredropol (2)
410	3183413042	Krasiczyn (2)
411	3183413052	Krzywcza (2)
412	3183413062	Medyka (2)
413	3183413082	Przemyśl (2)
414	3183413102	Żurawica (2)
415	3183414022	Adamówka (2)
416	3183414032	Gać (2)
417	3183414042	Jawornik Polski (2)
418	3183414053	Kańczuga (3)

Kategoria 9 według przekroju charakterystyki społeczno-gospodarczej		
Lp.	Kod	Gmina
419	3183414073	Sieniawa (3)
420	3183414082	Tryńcza (2)
421	3183510052	Markowa (2)
422	3183515022	Ostrów (2)
423	3183515033	Ropczyce (3)
424	3183515052	Wielopole Skrzyńskie (2)
425	3183516011	Dynów (1)
426	3183516023	Błazowa (3)
427	3183516042	Chmielnik (2) *
428	3183516052	Dynów (2)
429	3183516072	Hyżne (2)
430	3183516102	Lubenia (2)
431	3183519012	Czudec (2)
432	3183519022	Frysztak (2)
433	3183519032	Niebylec (2)
434	3183519043	Strzyżów (3)
435	3183603023	Brzostek (3) *
436	3183603052	Jodłowa (2)
437	3183603063	Pilzno (3)
438	3183612012	Harasiuki (2)
439	3183612042	Krzyszów (2)
440	3183612053	Nisko (3)
441	3183612063	Rudnik nad Sanem (3) *
442	3183620013	Baranów Sandomierski (3)
443	3203711013	Dąbrowa Białostocka (3)
444	3203711022	Janów (2)
445	3203711052	Kuźnica (2)
446	3203711072	Sidra (2)
447	3203711083	Sokółka (3)
448	3203711102	Szudziałowo (2)
449	3203803042	Boćki (2)
450	3203803082	Wyszki (2)
451	3203806022	Grabowo (2)
452	3203806032	Kolno (2)
453	3203806042	Mały Płock (2)
454	3203806062	Turośl (2)
455	3203807013	Jedwabne (3)
456	3203807022	Łomża (2)
457	3203807032	Miastkowo (2)

Ekspertyzy i opracowania Nr 12, 2016

Kategoria 9 według przekroju charakterystyki społeczno-gospodarczej		
Lp.	Kod	Gmina
458	3203807043	Nowogród (3)
459	3203807052	Piątnica (2)
460	3203807062	Przytuły (2)
461	3203807072	Śniadowo (2)
462	3203807082	Wizna (2)
463	3203807092	Zbójna (2)
464	3203810023	Drohiczyn (3)
465	3203810072	Nurzec-Stacja (2)
466	3203810082	Perlejewo (2)
467	3203810092	Siemiatycze (2)
468	3203813023	Ciechanowiec (3)
469	3203813042	Klukowo (2)
470	3203813052	Kobylin-Borzymy (2)
471	3203813062	Kulesze Kościelne (2)
472	3203813072	Nowe Piekuty (2)
473	3203813082	Sokoły (2)
474	3203813093	Szepietowo (3) *
475	3203814022	Kołaki Kościelne (2)
476	3203901022	Augustów (2)
477	3203901052	Nowinka (2)
478	3203901072	Sztabin (2)
479	3203904043	Rajgród (3)
480	3203908022	Jasionówka (2)
481	3203908032	Jaświły (2)
482	3203908043	Knyszyn (3)
483	3203908052	Krypno (2)
484	3203908063	Mońki (3)
485	3203908072	Trzcianne (2)
486	3203909022	Giby (2)
487	3203909032	Krasnopol (2)
488	3203909042	Puńsk (2)
489	3203909052	Sejny (2)
490	3203912012	Bakalarzewo (2)
491	3203912032	Jeleniewo (2)
492	3203912042	Przerośl (2)
493	3203912052	Raczki (2)
494	3203912062	Rutka-Tartak (2)
495	3203912082	Szypłiszki (2)
496	3203912092	Wiżajny (2)

Kategoria 9 według przekroju charakterystyki społeczno-gospodarczej		
Lp.	Kod	Gmina
497	3265204072	Łagów (2)
498	3265204132	Nowa Słupia (2)
499	3265204142	Piekoszków (2)
500	3265204162	Raków (2)
501	3265301013	Busko-Zdrój (3)
502	3265301022	Gnojno (2)
503	3265301032	Nowy Korczyn (2)
504	3265301042	Pacanów (2)
505	3265302012	Imielno (2)
506	3265302023	Jędrzejów (3)
507	3265302033	Małogoszcz (3) *
508	3265302042	Nagłowice (2)
509	3265302052	Oksa (2)
510	3265302072	Słupia (2) *
511	3265302082	Sobków (2)
512	3265302092	Wodzisław (2)
513	3265303012	Bejsce (2)
514	3265303022	Czarnocin (2)
515	3265303033	Kazimierza Wielka (3)
516	3265303042	Opatowiec (2)
517	3265303053	Skalbmierz (3)
518	3265306012	Backowice (2)
519	3265306032	Lipnik (2)
520	3265306043	Opatów (3)
521	3265306062	Sadowie (2)
522	3265306072	Tarłów (2)
523	3265308032	Michałów (2)
524	3265308043	Pińczów (3)
525	3265308052	Złota (2)
526	3265309022	Dwikozy (2)
527	3265309032	Klimontów (2)
528	3265309043	Koprzywnica (3) *
529	3265309052	Łoniów (2)
530	3265309072	Samborzec (2)
531	3265309082	Wilczyce (2)
532	3265312062	Rytwiany (2)
533	3265313032	Moskorzew (2)
534	3265313042	Radków (2)
535	3265313052	Secemin (2)

Kategoria 9 według przekroju charakterystyki społeczno-gospodarczej		
Lp.	Kod	Gmina
536	3265313063	Włoszczowa (3)
537	4305707022	Brzeziny (2)
538	4305707032	Ceków-Kolonia (2)
539	4305707072	Mycielin (2)
540	4305707102	Szczytniki (2)
541	4305810032	Kazimierz Biskupi (2)
542	4305810123	Ślesin (3)
543	5020106092	Stara Kamienica (2)
544	5020112023	Lubomierz (3)
545	5020126011	Wojcieszów (1)
546	5020324042	Stoszowice (2)
547	5163110032	Lubrza (2)
548	6040818063	Chodecz (3)
549	6224213082	Osiek (2)

przekrój charakterystyki demograficznej

Kategoria 1 gmin według przekroju charakterystyki demograficznej		
Lp.	Kod	Gmina
1	1101506022	Andrespol (2)
2	1101701042	Kleszczów (2)
3	1101707052	Paradyż (2)
4	1101707072	Sławno (2)
5	1101803052	Wodzierady (2)
6	1101817042	Mokrsko (2)
7	1101817082	Skomlin (2)
8	1142519053	Drobin (3)
9	1142519132	Stara Biała (2)
10	1142519142	Staroźreby (2)
11	1142520032	Baboszewo (2)
12	1142527022	Gozdowo (2)
13	1142537052	Siemiątkowo (2) *
14	1142611032	Karniewo (2)
15	1142615012	Baranowo (2)
16	1142615022	Czarnia (2)
17	1142615052	Kadzidło (2)
18	1142615062	Lelis (2)

Kategoria 1 gmin według przekroju charakterystyki demograficznej		
Lp.	Kod	Gmina
19	1142615072	Łyse (2)
20	1142615083	Myszyniec (3)
21	1142615092	Olszewo-Borki (2)
22	1142615102	Rzekuń (2)
23	1142615112	Troszyn (2)
24	1142616072	Ostrów Mazowiecka (2)
25	1142622023	Chorzele (3)
26	1142622042	Jednorzec (2)
27	1142622062	Krzynowłoga Mała (2)
28	1142622072	Przasnysz (2)
29	1142626012	Domanice (2)
30	1142626082	Siedlce (2)
31	1142626092	Skórzec (2)
32	1142635022	Długosiodło (2)
33	1142635032	Rząśnik (2)
34	1142701032	Radzanów (2)
35	1142701052	Stromiec (2)
36	1142723052	Potworów (2)
37	1142903021	Łaskarzew (1)
38	1142903032	Borowie (2)
39	1142903042	Garwolin (2)
40	1142903052	Górzno (2)
41	1142903062	Łaskarzew (2)
42	1142903092	Parysów (2)
43	1142903103	Piława (3)
44	1142903112	Sobolew (2)
45	1142903143	Żelechów (3)
46	1142912073	Halinów (3) *
47	1142912112	Mińsk Mazowiecki (2)
48	1142914032	Leoncin (2)
49	1142934052	Dąbrówka (2)
50	1142934072	Klembów (2)
51	1142934082	Poświętne (2)
52	1142934093	Radzymin (3)
53	1142934113	Tłuszcz (3)
54	1143006032	Chynów (2)
55	1143006042	Goszczyn (2)
56	1143006092	Pniewy (2)
57	1143006113	Warka (3)

Ekspertyzy i opracowania Nr 12, 2016

Kategoria 1 gmin według przekroju charakterystyki demograficznej		
Lp.	Kod	Gmina
58	2122001022	Bochnia (2)
59	2122001042	Lipnica Murowana (2)
60	2122001052	Łapanów (2)
61	2122001063	Nowy Wiśnicz (3)
62	2122001072	Rzezawa (2)
63	2122001082	Trzciana (2)
64	2122001092	Żegocina (2)
65	2122006032	Iwanowice (2)
66	2122006052	Kocmyrzów-Luborzyca (2)
67	2122006072	Liszki (2)
68	2122006103	Skała (3)
69	2122006143	Świątniki Górne (3) *
70	2122009013	Dobczyce (3)
71	2122009022	Lubień (2)
72	2122009042	Pcim (2)
73	2122009062	Siepraw (2)
74	2122009073	Sułkowice (3)
75	2122009082	Tokarnia (2)
76	2122009092	Wiśniowa (2)
77	2122019012	Biskupice (2)
78	2122019022	Gdów (2)
79	2122019032	Kłaj (2)
80	2122019043	Niepołomice (3)
81	2122019053	Wieliczka (3)
82	2122205023	Biecz (3)
83	2122205033	Bobowa (3) *
84	2122205042	Gorlice (2)
85	2122205052	Lipinki (2)
86	2122205062	Łużna (2)
87	2122205072	Moszczenica (2)
88	2122205082	Ropa (2)
89	2122205092	Sękowa (2)
90	2122205102	Uście Gorlickie (2)
91	2122207021	Mszana Dolna (1)
92	2122207032	Dobra (2)
93	2122207042	Jodłownik (2)
94	2122207052	Kamienica (2)
95	2122207062	Laskowa (2)
96	2122207082	Łukowica (2)

Kategoria 1 gmin według przekroju charakterystyki demograficznej		
Lp.	Kod	Gmina
97	2122207092	Mszana Dolna (2)
98	2122207102	Niedźwiedź (2)
99	2122207112	Słupnice (2) *
100	2122207122	Tymbark (2)
101	2122210011	Grybów (1)
102	2122210022	Chełmiec (2)
103	2122210032	Gródek nad Dunajcem (2)
104	2122210042	Grybów (2)
105	2122210052	Kamionka Wielka (2)
106	2122210062	Korzenna (2)
107	2122210082	Łabowa (2)
108	2122210092	Łącko (2)
109	2122210102	Łososina Dolna (2)
110	2122210113	Muszyna (3)
111	2122210122	Nawojowa (2)
112	2122210133	Piwniczna-Zdrój (3) *
113	2122210142	Podegrodzie (2)
114	2122210152	Rytko (2)
115	2122210163	Stary Sącz (3)
116	2122211032	Czarny Dunajec (2)
117	2122211042	Czorsztyn (2)
118	2122211052	Jabłonka (2)
119	2122211062	Krościenko nad Dunajcem (2)
120	2122211072	Lipnica Wielka (2)
121	2122211082	Łapsze Niżne (2)
122	2122211092	Nowy Targ (2)
123	2122211102	Ochotnica Dolna (2)
124	2122211112	Raba Wyżna (2)
125	2122211132	Spytkowice (2) *
126	2122211142	Szaflary (2)
127	2122217022	Biały Dunajec (2)
128	2122217032	Bukowina Tatrzańska (2)
129	2122217042	Kościelisko (2)
130	2122217052	Poronin (2)
131	2122315011	Jordanów (1)
132	2122315032	Budzów (2)
133	2122315042	Bystra-Sidzina (2)
134	2122315052	Jordanów (2)
135	2122315082	Zawoja (2)

Kategoria 1 gmin według przekroju charakterystyki demograficznej		
Lp.	Kod	Gmina
136	2122318042	Lanckorona (2)
137	2122318052	Mucharz (2)
138	2122318072	Stryków (2)
139	2122318082	Tomice (2)
140	2122318093	Wadowice (3)
141	2122318102	Wieprz (2)
142	2122402023	Brzesko (3)
143	2122402033	Czchów (3) *
144	2122402042	Dębno (2)
145	2122402052	Gnojnik (2)
146	2122402062	Iwkowa (2)
147	2122416013	Ciężkowice (3) *
148	2122416022	Gromnik (2)
149	2122416042	Pleśna (2)
150	2122416063	Ryglice (3) *
151	2122416072	Rzepiennik Strzyżewski (2)
152	2122416082	Skrzysów (2)
153	2122416103	Tuchów (3)
154	2122416133	Wojnicz (3) *
155	2122416143	Zakliczyn (3) *
156	2122416162	Szerzyny (2) *
157	2244403092	Istebna (2)
158	2244417062	Lipowa (2)
159	2244604112	Mykanów (2)
160	2244604122	Olsztyn (2)
161	3060901032	Biała Podlaska (2)
162	3060915022	Borki (2)
163	3060915042	Kąkolewnica (2) *
164	3060915062	Radzyń Podlaski (2)
165	3060915072	Ulan-Majorat (2)
166	3061002022	Aleksandrów (2)
167	3061002102	Obsza (2)
168	3061003032	Chełm (2)
169	3061003062	Kamień (2)
170	3061003122	Wierzbica (2)
171	3061018022	Bełzec (2)
172	3061018052	Lubycza Królewska (2)
173	3061020043	Krasnobród (3)
174	3061020142	Zamość (2)

Kategoria 1 gmin według przekroju charakterystyki demograficznej		
Lp.	Kod	Gmina
175	3061108072	Lubartów (2)
176	3061109052	Głusk (2)
177	3061109072	Jastków (2)
178	3061109102	Niedzwica Duża (2)
179	3061109112	Niemce (2)
180	3061109142	Wólka (2)
181	3061110022	Ludwin (2)
182	3061110052	Puchaczów (2)
183	3061117022	Mełgiew (2)
184	3061211042	Krzywda (2)
185	3061211052	Łuków (2)
186	3061211072	Stanin (2)
187	3061211102	Wojcieszków (2)
188	3061216022	Kłoczew (2)
189	3061216032	Nowodwór (2)
190	3183302013	Brzozów (3)
191	3183302022	Domaradz (2)
192	3183302032	Dydnia (2)
193	3183302042	Haczów (2)
194	3183302052	Jasienica Rosielna (2)
195	3183305022	Brzyska (2)
196	3183305032	Dębowiec (2)
197	3183305042	Jasło (2)
198	3183305062	Krempna (2)
199	3183305072	Nowy Żmigród (2)
200	3183305082	Osiek Jasielski (2)
201	3183305092	Skołyszyn (2)
202	3183305112	Tarnowiec (2)
203	3183307012	Chorkówka (2)
204	3183307023	Dukla (3)
205	3183307033	Iwonicz-Zdrój (3)
206	3183307043	Jedlicze (3)
207	3183307052	Korczyna (2)
208	3183307062	Krościenko Wyżne (2)
209	3183307072	Miejsce Piastowe (2)
210	3183307083	Rymanów (3)
211	3183307092	Wojaszówka (2)
212	3183307102	Jaślika (2) *
213	3183317022	Besko (2)

Ekspertyzy i opracowania Nr 12, 2016

Kategoria 1 gmin według przekroju charakterystyki demograficznej		
Lp.	Kod	Gmina
214	3183317032	Bukowsko (2)
215	3183317052	Sanok (2)
216	3183317062	Tyrawa Wołoska (2)
217	3183317073	Zagórz (3)
218	3183317082	Zarszyn (2)
219	3183404042	Jarosław (2)
220	3183404092	Rokietnica (2)
221	3183413012	Bircza (2)
222	3183413022	Dubiecko (2)
223	3183413032	Fredropol (2)
224	3183413042	Krasieczyn (2)
225	3183413052	Krzywca (2)
226	3183413062	Medyka (2)
227	3183413072	Orły (2)
228	3183413082	Przemysł (2)
229	3183413092	Stubno (2)
230	3183506012	Cmolas (2)
231	3183506032	Majdan Królewski (2)
232	3183506042	Niwiska (2)
233	3183506052	Raniszów (2)
234	3183506062	Dzikowiec (2) *
235	3183510022	Białobrzegi (2)
236	3183510042	Łańcut (2)
237	3183515012	Iwierzyce (2)
238	3183515033	Ropczyce (3)
239	3183515043	Sędziszów Małopolski (3)
240	3183515052	Wielopole Skrzyżskie (2)
241	3183516011	Dynów (1)
242	3183516042	Chmielnik (2) *
243	3183516052	Dynów (2)
244	3183516072	Hyżne (2)
245	3183516082	Kamień (2)
246	3183516113	Sokołów Małopolski (3)
247	3183519022	Frysztak (2)
248	3183603023	Brzostek (3) *
249	3183603042	Dębica (2)
250	3183603052	Jodłowa (2)
251	3183603063	Pilzno (3)
252	3183608022	Grodzisko Dolne (2)

Kategoria 1 gmin według przekroju charakterystyki demograficznej		
Lp.	Kod	Gmina
253	3183608032	Kuryłówka (2)
254	3183608042	Leżajsk (2)
255	3183608053	Nowa Sarzyna (3)
256	3183620022	Gorzyce (2)
257	3203702013	Choroszcz (3)
258	3203806032	Kolno (2)
259	3203806062	Turośl (2)
260	3203807032	Miastkowo (2)
261	3203814032	Rutki (2)
262	3203901022	Augustów (2)
263	3203901032	Bargłów Kościelny (2)
264	3203904022	Grajewo (2)
265	3203904062	Wąsosz (2)
266	3203912052	Raczki (2)
267	3203912072	Suwałki (2)
268	3265204012	Bieliny (2)
269	3265204072	Łagów (2)
270	3265204082	Łopuszno (2)
271	3265204092	Masłów (2)
272	3265204102	Miedziana Góra (2)
273	3265204122	Morawica (2)
274	3265204182	Strawczyn (2)
275	3265302033	Małogoszcz (3) *
276	3265312012	Bogoria (2)
277	4081412013	Sława (3) *
278	4305712011	Sulmierzyce (1)
279	4305718022	Doruchów (2)
280	4305718042	Kobyła Góra (2)
281	4305718073	Ostrzeszów (3)
282	4305720022	Czermin (2)
283	4305720032	Dobrzyca (2) *
284	4305720052	Gołuchów (2)
285	4305720063	Pleszew (3)
286	4305803062	Łubowo (2)
287	4305809052	Grzegorzew (2)
288	4305810022	Grodziec (2)
289	4305810043	Kleczew (3)
290	4305810073	Rychwał (3)
291	4305810132	Wierzbinek (2)

Kategoria 1 gmin według przekroju charakterystyki demograficznej		
Lp.	Kod	Gmina
292	4305823042	Ostrowite (2)
293	4305823062	Słupca (2)
294	4305823072	Strzałkowo (2)
295	4305905023	Grodzisk Wielkopolski (3)
296	4305905043	Rakoniewice (3)
297	4305913062	Wijewo (2)
298	4305922053	Rawicz (3)
299	4305929033	Wolsztyn (3)
300	4326313032	Darłowo (2)
301	4326611022	Końskowice (2)
302	5020105032	Męcinka (2)
303	5020110042	Lubań (2)
304	5020112023	Lubomierz (3)
305	5020203032	Jerzmanowa (2)
306	6040615032	Czernikowo (2)
307	6040615042	Lubisz (2)
308	6040615082	Wielka Nieszawka (2)
309	6040615092	Zławieś Wielka (2)
310	6040702042	Brzozie (2)
311	6040702062	Bartniczka (2) *
312	6040704022	Chełmno (2)
313	6040704032	Kijewo Królewskie (2)
314	6040706022	Gruża (2)
315	6224004032	Kolbudy (2) *
316	6224004062	Pszczółki (2)
317	6224004082	Trąbki Wielkie (2)
318	6224005012	Chmielno (2)
319	6224005032	Przodkowo (2)
320	6224005042	Sierakowice (2)
321	6224005052	Somonino (2)
322	6224005062	Stężyca (2)
323	6224005072	Sulęczyń (2)
324	6224011062	Krokowa (2)
325	6224011072	Puck (2)
326	6224015011	Reda (1)
327	6224015052	Gniewino (2)
328	6224015062	Linia (2)
329	6224015072	Luzino (2)
330	6224015082	Łęczycze (2)

Kategoria 1 gmin według przekroju charakterystyki demograficznej		
Lp.	Kod	Gmina
331	6224015092	Szemud (2)
332	6224015102	Wejherowo (2)
333	6224101102	Tuchomie (2)
334	6224102023	Brusy (3)
335	6224102032	Chojnice (2)
336	6224102052	Konarzyny (2)
337	6224108032	Cewice (2)
338	6224108052	Wicko (2)
339	6224112062	Kobylnica (2)
340	6224112082	Słupsk (2)
341	6224206022	Dziemiany (2)
342	6224206032	Karsin (2)
343	6224206042	Kościierzyna (2)
344	6224206062	Lipusz (2)
345	6224206072	Nowa Karczma (2)
346	6224206082	Stara Kiszewa (2)
347	6224207032	Kwidzyn (2)
348	6224213042	Bobowo (2)
349	6224213093	Skarszewy (3)
350	6224213122	Starogard Gdański (2)
351	6224214062	Tczew (2)
352	6285404052	Milejewo (2)

Kategoria 2 gmin według przekroju charakterystyki demograficznej		
Lp.	Kod	Gmina
1	1101506032	Brójce (2)
2	1101506082	Nowosolna (2)
3	1101506103	Rzgów (3) *
4	1101508072	Pabianice (2)
5	1101520043	Aleksandrów Łódzki (3)
6	1142519122	Słupno (2)
7	1142865011	M.st.Warszawa (1) *
8	1142908022	Jabłonna (2)
9	1142908032	Nieporęt (2)
10	1142908043	Serock (3)
11	1142912151	Sulejów (1) *
12	1142914022	Czosnow (2)
13	1142917011	Józefów (1)

Kategoria 2 gmin według przekroju charakterystyki demograficznej		
Lp.	Kod	Gmina
14	1142934011	Kobyłka (1)
15	1142934021	Marki (1)
16	1142934031	Ząbki (1)
17	1142934041	Zielonka (1)
18	1143005011	Milanówek (1)
19	1143005021	Podkowa Leśna (1)
20	1143005043	Grodzisk Mazowiecki (3)
21	1143005052	Jaktorów (2)
22	1143005062	Żabia Wola (2)
23	1143006053	Grójec (3)
24	1143018023	Konstancin-Jeziorna (3)
25	1143018032	Lesznów (2)
26	1143018043	Piaseczno (3)
27	1143018052	Prażmów (2)
28	1143021033	Brwinów (3)
29	1143021042	Michałowice (2)
30	1143021052	Nadarzyn (2)
31	1143021062	Raszyn (2)
32	1143032013	Błonie (3)
33	1143032022	Izabelin (2)
34	1143032042	Leszno (2)
35	1143032053	Łomianki (3)
36	1143032063	Ożarów Mazowiecki (3)
37	1143032072	Stare Babice (2)
38	1143038042	Radziejowice (2)
39	2122006082	Michałowice (2)
40	212200609—*92	Mogilany (2)
41	2122006152	Wielka Wieś (2)
42	2122006162	Zabierzów (2)
43	2122006172	Zielonki (2)
44	2244402062	Jaworze (2)
45	2244403021	Ustroń (1)
46	2244403042	Brenna (2)
47	2244513072	Świerklaniec (2)
48	3061109082	Konopnica (2)
49	4081301042	Kłodawa (2)
50	4081409072	Świdnica (2)
51	4081409102	Zielona Góra (2) *
52	4305830053	Września (3)

Kategoria 2 gmin według przekroju charakterystyki demograficznej		
Lp.	Kod	Gmina
53	4305915043	Nowy Tomyśl (3)
54	4306116013	Oborniki (3)
55	4306121021	Puszczykowo (1)
56	4306121052	Dopiewo (2)
57	4306121062	Kleszczewo (2)
58	4306121072	Komorniki (2)
59	4306121093	Kórnik (3)
60	4306121103	Mosina (3)
61	4306121123	Pobiedziska (3)
62	4306121132	Rokietnica (2)
63	4306121152	Suchy Las (2)
64	4306121163	Swarzędz (3)
65	4306121172	Tarnowo Podgórne (2)
66	4306125043	Środa Wielkopolska (3)
67	4326308042	Koło (2)
68	4326604023	Goleniów (3)
69	4326611012	Dobra (Szczecińska) (2)
70	5020106062	Jeżów Sudecki (2)
71	5020209042	Kunice (2)
72	5020420013	Oborniki Śląskie (3)
73	5020420033	Trzebnica (3)
74	5020420042	Wisznia Mała (2)
75	5020423012	Czernica (2)
76	5020423022	Długoleka (2)
77	5020423043	Kąty Wrocławskie (3)
78	5020423052	Kobierzyce (2)
79	5020423083	Siechnice (3) *
80	5020423092	Żórawina (2)
81	6040603052	Nowa Wieś Wielka (2)
82	6040603062	Osielsko (2)
83	6224004042	Pruszcz Gdański (2)
84	6224011041	Władysławowo (1) *
85	6224011052	Kosakowo (2)
86	6285614042	Dywity (2)
87	6285614112	Stawiguda (2)

Kategoria 3 gmin według przekroju charakterystyki demograficznej		
Lp.	Kod	Gmina
1	1101506073	Koluszki (3)
2	1101506113	Tuszyn (3)
3	1101508032	Dłutów (2)
4	1101508042	Dobroń (2)
5	1101508052	Ksawerów (2) *
6	1101508062	Lutomiersk (2)
7	1101520052	Głowno (2)
8	1101520062	Ozorków (2)
9	1101520072	Parzęczew (2)
10	1101520083	Stryków (3)
11	1101701022	Bełchatów (2)
12	1101701032	Drużbice (2)
13	1101701052	Kluki (2)
14	1101701062	Rusiec (2)
15	1101701072	Szczerców (2)
16	1101701083	Żelów (3)
17	1101712022	Dobryszycze (2)
18	1101712042	Gomunice (2)
19	1101712053	Kamieński (3)
20	1101712062	Kobiele Wielkie (2)
21	1101712072	Kodrąb (2)
22	1101712082	Lgota Wielka (2)
23	1101712092	Ładzice (2)
24	1101712102	Masłowice (2)
25	1101712122	Radomsko (2)
26	1101712132	Wielgomłyn (2)
27	1101712142	Żytno (2)
28	1101716022	Będków (2)
29	1101716032	Budziszewice (2)
30	1101716042	Czerniewice (2)
31	1101716052	Inowódz (2)
32	1101716062	Lubochnia (2)
33	1101716072	Rokiciny (2)
34	1101716082	Rzeczycza (2)
35	1101716102	Ujazd (2)
36	1101716112	Żelechlinek (2)
37	1101817012	Biała (2)
38	1101818012	Bolesławiec (2)
39	1101818022	Czastary (2)

Kategoria 3 gmin według przekroju charakterystyki demograficznej		
Lp.	Kod	Gmina
40	1101818032	Galewice (2)
41	1101818042	Lututów (2)
42	1101818052	Łubnice (2)
43	1101818062	Sokolniki (2)
44	1101818073	Wieruszów (3)
45	1101819023	Szadek (3)
46	1101819032	Zapolice (2)
47	1101819042	Zduńska Wola (2)
48	1101902022	Bedlno (2)
49	1101902032	Dąbrowice (2)
50	1101902052	Krzyżanów (2)
51	1101902092	Oporów (2)
52	1142502033	Głinojeck (3)
53	1142502042	Gołymin-Osrodek (2)
54	1142502052	Grudusk (2)
55	1142502062	Ojrzeń (2)
56	1142502072	Opinogóra Górna (2)
57	1142502082	Regimin (2)
58	1142502092	Sońsk (2)
59	1142504032	Pacyna (2)
60	1142513022	Dzierzgowo (2)
61	1142513032	Lipowiec Kościelny (2)
62	1142513042	Radzanów (2)
63	1142513052	Strzegowo (2) *
64	1142513062	Stupsk (2)
65	1142513072	Szreńsk (2)
66	1142513082	Szydłowo (2)
67	1142513092	Wieczfnia Kościelna (2)
68	1142513102	Wiśniewo (2)
69	1142519042	Bulkowo (2)
70	1142520052	Dzierżąźnia (2)
71	1142520072	Naruszewo (2)
72	1142520102	Raciąż (2)
73	1142527072	Zawidz (2)
74	1142912042	Ceglów (2)
75	1142912062	Dobre (2)
76	1142912082	Jakubów (2)
77	1142912093	Kałużyn (3)
78	1142912102	Latowicz (2)

Kategoria 3 gmin według przekroju charakterystyki demograficznej		
Lp.	Kod	Gmina
79	1142912122	Mrozy (2) *
80	1142912132	Siennica (2)
81	1142912142	Stanisławów (2)
82	1142914043	Nasielsk (3)
83	1142914052	Pomiechówek (2)
84	1142914063	Zakroczym (3)
85	1142917032	Celestynów (2)
86	1142917043	Karczew (3)
87	1142917052	Kołbiel (2)
88	1142917062	Osieck (2)
89	1142917072	Sobienie-Jeziory (2)
90	1142934062	Jadów (2)
91	1142934102	Strachówka (2)
92	1143005032	Baranów (2)
93	1143018013	Góra Kalwaria (3)
94	1143018063	Tarczyn (3) *
95	1143028022	Brochów (2) *
96	1143028032	Iłów (2)
97	1143028042	Młodziązyna (2)
98	1143028052	Nowa Sucha (2)
99	1143028062	Rybno (2)
100	1143028082	Teresin (2)
101	1143032032	Kampinos (2)
102	1143038023	Mszczonów (3)
103	1143038032	Puszcza Mariańska (2)
104	1143038052	Wiskitki (2)
105	2122001032	Drwinia (2)
106	2122006022	Igołomia-Wawrzeńczyce (2)
107	2122006042	Jerzmanowice-Przegonia (2)
108	2122006132	Sułoszowa (2)
109	2122303013	Alwernia (3)
110	2122303022	Babice (2)
111	2122303043	Libiąż (3)
112	2122303053	Trzebinia (3)
113	2122312032	Bolesław (2)
114	2122312062	Trzyciąż (2)
115	2122312073	Wolbrom (3)
116	2122313023	Brzeszcze (3)
117	2122313043	Kęty (3)

Kategoria 3 gmin według przekroju charakterystyki demograficznej		
Lp.	Kod	Gmina
118	2122313052	Osieck (2)
119	2122313062	Oświęcim (2)
120	2122313072	Polanka Wielka (2)
121	2122313082	Przeciszów (2)
122	2122313093	Zator (3)
123	2122318022	Brzeźnica (2)
124	2122318033	Kalwaria Zebrzydowska (3)
125	2122318062	Spytkowice (2)
126	2244402011	Szczyrk (1)
127	2244402022	Bestwina (2)
128	2244402032	Buczkowice (2)
129	2244402043	Czechowice-Dziedzice (3)
130	2244402052	Jasienica (2)
131	2244402072	Kozy (2)
132	2244402082	Porąbka (2)
133	2244402093	Wilamowice (3)
134	2244402102	Wilkowice (2)
135	2244403031	Wisła (1)
136	2244403052	Chybie (2)
137	2244403062	Dębowiec (2)
138	2244403072	Golezów (2)
139	2244403082	Hażlach (2) *
140	2244403113	Strumię (3)
141	2244403122	Zebrzydowice (2)
142	2244417022	Czernichów (2)
143	2244417032	Gilowice (2)
144	2244417042	Jeleśnia (2)
145	2244417052	Koszarawa (2)
146	2244417072	Łękawica (2)
147	2244417082	Łodygowice (2)
148	2244417092	Milówka (2)
149	2244417102	Radziechowy-Wieprz (2)
150	2244417112	Rajcza (2)
151	2244417122	Ślemień (2)
152	2244417132	Świnna (2)
153	2244417142	Ujsoły (2)
154	2244417152	Węgierska Górka (2)
155	2244461011	Bielsko-Biała (1)
156	2244507022	Boronów (2)

Kategoria 3 gmin według przekroju charakterystyki demograficznej		
Lp.	Kod	Gmina
157	2244507032	Ciasna (2)
158	2244507042	Herby (2)
159	2244507052	Kochanowice (2)
160	2244507062	Koszęcin (2)
161	2244507072	Pawonków (2)
162	2244507083	Woźniki (3)
163	2244513011	Kalety (1)
164	2244513021	Miasteczko Śląskie (1)
165	2244513062	Ożarówice (2) *
166	2244513082	Tworóg (2)
167	2244513092	Zbroslawice (2)
168	2244571011	Piekary Śląskie (1)
169	2244604082	Kruszyna (2)
170	2244606032	Lipie (2)
171	2244606052	Opatów (2)
172	2244606062	Panki (2)
173	2244606072	Popów (2)
174	2244606082	Przystajń (2)
175	2244609023	Koziegłowy (3)
176	2244609032	Niegowa (2)
177	2244609042	Poraj (2)
178	2244705011	Knurów (1)
179	2244705021	Pyskowice (1)
180	2244705032	Gierałtowiec (2)
181	2244705042	Pilchowice (2)
182	2244705052	Rudziniec (2)
183	2244705063	Sośnicowice (3) *
184	2244705073	Toszek (3)
185	2244705082	Wielowieś (2)
186	2244766011	Gliwice (1)
187	2244870011	Mysłowice (1)
188	2244872011	Ruda Śląska (1)
189	2244874011	Siemianowice Śląskie (1)
190	2244911022	Kornowac (2)
191	2244911033	Krzanowice (3) *
192	2244911042	Krzyżanowice (2)
193	2244911053	Kuźnia Raciborska (3)
194	2244911062	Nędza (2)
195	2244911072	Pietrowice Wielkie (2)

Kategoria 3 gmin według przekroju charakterystyki demograficznej		
Lp.	Kod	Gmina
196	2244911082	Rudnik (2)
197	2244912013	Czerwionka-Leszczyny (3)
198	2244912022	Gaszowice (2)
199	2244912032	Jejkowice (2)
200	2244912042	Lyski (2)
201	2244912052	Świerklany (2)
202	2244915011	Pszów (1)
203	2244915021	Radlin (1) *
204	2244915031	Rydułtowy (1)
205	2244915041	Wodzisław Śląski (1)
206	2244915052	Godów (2)
207	2244915062	Gorzycy (2)
208	2244915072	Lubomia (2)
209	2244915082	Markłowice (2)
210	2244915092	Mszana (2)
211	2244967011	Jastrzębie-Zdrój (1)
212	2244973011	Rybnik (1)
213	2245001042	Bobrowniki (2)
214	2245001052	Mierzęcice (2)
215	2245001062	Psary (2)
216	2245001073	Siewierz (3)
217	2245001081	Sławków (1) *
218	2245016032	Irządze (2)
219	2245016042	Kroczyce (2)
220	2245016053	Łazy (3)
221	2245016063	Ogrodzieniec (3)
222	2245016073	Pilica (3)
223	2245016092	Włodowice (2)
224	2245016102	Żarnowiec (2)
225	2245065011	Dąbrowa Górnicza (1)
226	2245068011	Jaworzno (1)
227	2245108011	Łaziska Górne (1)
228	2245108021	Mikołów (1)
229	2245108031	Orzesze (1)
230	2245108042	Ornontowice (2)
231	2245108052	Wyry (2)
232	2245110012	Goczałkowice-Zdrój (2)
233	2245110022	Kobiór (2)
234	2245110032	Miedźna (2)

Ekspertyzy i opracowania Nr 12, 2016

Kategoria 3 gmin według przekroju charakterystyki demograficznej		
Lp.	Kod	Gmina
235	2245110042	Pawłowice (2)
236	2245110053	Pszczyna (3)
237	2245110062	Suszec (2)
238	2245114011	Bieruń (1)
239	2245114021	Imielin (1)
240	2245114031	Lędziny (1)
241	2245114042	Bojszowy (2)
242	2245114052	Chelm Śląski (2)
243	2245177011	Tychy (1)
244	3061110012	Cyców (2)
245	3061110033	Łączna (3)
246	3061110042	Milejów (2)
247	3061110062	Spiczyn (2)
248	3061117033	Piaski (3)
249	3061117042	Rybczewice (2)
250	3061117052	Trawniki (2)
251	3183603032	Czarna (2)
252	3183603072	Żyraków (2)
253	3183611022	Borowa (2)
254	3183611032	Czermin (2)
255	3183611042	Gawłuszowice (2)
256	3183611052	Mielec (2)
257	3183611062	Padew Narodowa (2)
258	3183611073	Przeclaw (3) *
259	3183611083	Radomyśl Wielki (3)
260	3183611092	Tuszów Narodowy (2)
261	3183611102	Wadowice Górne (2)
262	3183618022	Bojanów (2)
263	3183618032	Pysznica (2)
264	3183618042	Radomyśl nad Sanem (2) *
265	3183618052	Zaklików (2) *
266	3183618062	Zaleszany (2)
267	3203702082	Poświętne (2)
268	3265205012	Fałków (2)
269	3265205042	Radoszyce (2)
270	3265205062	Stupia (Konecka) (2)
271	3265207062	Waśniów (2)
272	3265210032	Łączna (2)
273	3265211022	Brody (2)

Kategoria 3 gmin według przekroju charakterystyki demograficznej		
Lp.	Kod	Gmina
274	3265211032	Mirzec (2)
275	3265211042	Pawłów (2)
276	3265312043	Osiek (3)
277	4081301022	Bogdaniec (2)
278	4081301052	Lubiszyn (2)
279	4081301062	Santok (2)
280	4081301073	Witnica (3)
281	4081303063	Trzciel (3)
282	4081305013	Cybinka (3)
283	4081305022	Górzycza (2)
284	4081305033	Ośno Lubuskie (3)
285	4081306052	Żwierzyn (2)
286	4081307012	Krzyszczewo (2)
287	4081307032	Słońsk (2)
288	4081307043	Sulęcín (3)
289	4081402022	Bobrowice (2)
290	4081402032	Bytnica (2)
291	4081402072	Maszewo (2)
292	4081404023	Bytom Odrzański (3)
293	4081404052	Nowa Sól (2)
294	4081404063	Nowe Miasteczko (3)
295	4081404072	Otyń (2)
296	4081404082	Siedlisko (2)
297	4081408012	Lubrza (2)
298	4081408022	Łagów (2)
299	4081408032	Skąpe (2)
300	4081408042	Szczaniec (2)
301	4081408063	Zbąszynek (3)
302	4081409013	Babimost (3)
303	4081409022	Bojadła (2)
304	4081409033	Czerwieńsk (3)
305	4081409043	Kargowa (3)
306	4081409053	Nowogród Bobrzański (3)
307	4081409082	Trzebiechów (2)
308	4081410032	Brzeźnica (2)
309	4081411032	Brody (2)
310	4081411052	Lipinki Łużyckie (2)
311	4081411072	Przewóz (2)
312	4081411082	Trzebieł (2)

Kategoria 3 gmin według przekroju charakterystyki demograficznej		
Lp.	Kod	Gmina
313	4081411102	Żary (2)
314	4081412023	Szlichtyngowa (3) *
315	4081412033	Wschowa (3) *
316	4305706012	Jaraczewo (2)
317	4305706023	Jarocin (3)
318	4305706032	Kotlin (2)
319	4305706043	Żerków (3)
320	4305708012	Baranów (2)
321	4305708022	Bralin (2)
322	4305708033	Kępno (3)
323	4305708042	Łęka Opatowska (2)
324	4305708052	Perzów (2)
325	4305708062	Rychtal (2)
326	4305708072	Trzcinica (2)
327	4305712023	Kobylin (3)
328	4305712033	Koźmin Wielkopolski (3) *
329	4305712043	Krotoszyn (3)
330	4305712052	Rozdrażew (2)
331	4305712063	Zduny (3)
332	4305717023	Nowe Skalmierzyce (3)
333	4305717033	Odolanów (3)
334	4305717042	Ostrów Wielkopolski (2)
335	4305717052	Przygodzice (2)
336	4305717063	Raszków (3)
337	4305717072	Sieroszewice (2)
338	4305717082	Sośnie (2)
339	4305718012	Czajków (2)
340	4305718033	Grabów nad Prosną (3)
341	4305718052	Kraszewice (2)
342	4305718063	Mikstat (3)
343	4305720012	Chocz (2) *
344	4305803023	Czerniejewo (3)
345	4305803042	Kiszkowo (2)
346	4305803053	Klecko (3)
347	4305803072	Mieleszyn (2)
348	4305803093	Trzemeszno (3)
349	4305803103	Witkowo (3)
350	4305809022	Babiak (2)
351	4305809032	Chodów (2)

Kategoria 3 gmin według przekroju charakterystyki demograficznej		
Lp.	Kod	Gmina
352	4305809092	Olśzówka (2)
353	4305827022	Brudzew (2)
354	4305827033	Dobra (3)
355	4305827042	Kawęczyn (2)
356	4305827052	Malanów (2)
357	4305827062	Przykona (2)
358	4305827073	Tuliszków (3)
359	4305827092	Władysławów (2)
360	4305830012	Kończakowo (2)
361	4305830023	Miłosław (3)
362	4305830043	Pyzdry (3)
363	4305904013	Borek Wielkopolski (3)
364	4305904033	Krobia (3)
365	4305904042	Pępowo (2)
366	4305904052	Piaski (2)
367	4305904063	Pogorzela (3)
368	4305904073	Poniec (3)
369	4305905012	Granowo (2)
370	4305905032	Kamieniec (2)
371	4305905053	Wielichowo (3)
372	4305911023	Czempiń (3)
373	4305911032	Kościąn (2)
374	4305911043	Krzywiń (3)
375	4305911053	Śmigiel (3)
376	4305913012	Krzemieniewo (2)
377	4305913033	Osieczna (3)
378	4305914012	Chrzypsko Wielkie (2)
379	4305914022	Kwilcz (2)
380	4305914043	Sieraków (3)
381	4305915012	Kuślin (2)
382	4305915023	Lwówek (3)
383	4305915032	Miedzichowo (2)
384	4305915053	Opalenica (3)
385	4305915063	Zbąszyń (3)
386	4305922013	Bojanowo (3)
387	4305922023	Jutrosin (3)
388	4305922033	Miejska Górka (3)
389	4305922042	Pakosław (2)
390	4305929012	Przemęt (2)

Kategoria 3 gmin według przekroju charakterystyki demograficznej		
Lp.	Kod	Gmina
391	4305929022	Siedlec (2)
392	4306001022	Budzyń (2)
393	4306001032	Chodzież (2)
394	4306001043	Margonin (3)
395	4306001053	Szamocin (3)
396	4306002022	Czarnków (2)
397	4306002032	Drawsko (2)
398	4306002043	Krzyż Wielkopolski (3)
399	4306002052	Lubasz (2)
400	4306002062	Połajewo (2)
401	4306002083	Wieleń (3)
402	4306019022	Białośliwie (2)
403	4306019032	Kaczory (2)
404	4306019043	Łobżenica (3)
405	4306019052	Miasteczko Krajeńskie (2)
406	4306019083	Wyrzysk (3)
407	4306019093	Wysoka (3)
408	4306028022	Damasławek (2)
409	4306116023	Rogoźno (3)
410	4306116032	Ryczywół (2)
411	4306121033	Buk (3)
412	4306121042	Czerwonak (2)
413	4306121083	Kostrzyn (3)
414	4306121113	Murowana Goślina (3)
415	4306121143	Stęszew (3)
416	4306124011	Obrzycko (1)
417	4306124022	Duszniki (2)
418	4306124032	Kaźmierz (2)
419	4306124042	Obrzycko (2)
420	4306124053	Ostroróg (3)
421	4306124063	Pniewy (3)
422	4306124073	Szamotuły (3)
423	4306124083	Wronki (3)
424	4306125012	Dominowo (2)
425	4306125022	Krzykosy (2)
426	4306125032	Nowe Miasto nad Wartą (2)
427	4306125052	Zaniemyśl (2)
428	4306126012	Brodnica (2)
429	4306126023	Dolsk (3)

Kategoria 3 gmin według przekroju charakterystyki demograficznej		
Lp.	Kod	Gmina
430	4306126033	Książ Wielkopolski (3)
431	4326303042	Ostrowice (2)
432	4326308052	Rymań (2)
433	4326313042	Malechowo (2)
434	4326317023	Człopa (3)
435	4326317033	Mirosławiec (3)
436	4326410022	Boleszkowice (2)
437	4326414082	Marianowo (2)
438	4326418053	Węgorzyno (3) *
439	4326604033	Maszewo (3)
440	4326604052	Osina (2)
441	4326604062	Przybiernów (2)
442	4326604072	Stepnica (2) *
443	4326606092	Widuchowa (2)
444	5020101022	Bolesławiec (2)
445	5020101032	Gromadka (2)
446	5020101043	Nowogrodzic (3)
447	5020101052	Osiecznica (2)
448	5020101062	Warta Bolesławecka (2)
449	5020105042	Mściwojów (2)
450	5020105052	Paszowice (2)
451	5020105062	Wądroże Wielkie (2)
452	5020106072	Mysłakowice (2)
453	5020106092	Stara Kamienica (2)
454	5020107022	Kamienna Góra (2)
455	5020107033	Lubawka (3)
456	5020107042	Marciszów (2)
457	5020110062	Platerówka (2)
458	5020110072	Siekierczyn (2)
459	5020125011	Zawidów (1)
460	5020125033	Bogatynia (3)
461	5020125043	Pieńsk (3)
462	5020125052	Sulików (2)
463	5020125063	Węgliniec (3)
464	5020125072	Zgorzelec (2)
465	5020203011	Głogów (1)
466	5020203022	Głogów (2)
467	5020203042	Kotła (2)
468	5020203052	Pęcław (2)

Kategoria 3 gmin według przekroju charakterystyki demograficznej		
Lp.	Kod	Gmina
469	5020203062	Żukowice (2)
470	5020204013	Góra (3)
471	5020204022	Jemielno (2)
472	5020204032	Niechlów (2)
473	5020204043	Wąsosz (3)
474	5020209022	Chojnów (2)
475	5020209032	Krotoszyce (2)
476	5020209052	Legnickie Pole (2)
477	5020209062	Miłkowice (2)
478	5020209073	Prochowice (3)
479	5020209082	Ruja (2)
480	5020211011	Lubin (1)
481	5020211022	Lubin (2)
482	5020211032	Rudna (2)
483	5020211043	Ścinawa (3)
484	5020216013	Chocianów (3)
485	5020216022	Gaworzyce (2)
486	5020216032	Grębobice (2)
487	5020216043	Polkowice (3)
488	5020216053	Przemków (3)
489	5020216062	Radwanice (2)
490	5020262011	Legnica (1)
491	5020302041	Piława Górna (1)
492	5020302052	Dzierżoniów (2)
493	5020302062	Łagiewniki (2)
494	5020319032	Dobromierz (2)
495	5020319043	Jaworzyna Śląska (3)
496	5020319052	Marcinowice (2)
497	5020319063	Strzegom (3)
498	5020319072	Świdnica (2)
499	5020319083	Żarów (3)
500	5020321072	Stare Bogaczowice (2)
501	5020324022	Ciepłowody (2)
502	5020413012	Cieszków (2)
503	5020413022	Krośnice (2)
504	5020413033	Milicz (3)
505	5020414023	Bierutów (3)
506	5020414042	Dziadowa Kłoda (2)
507	5020414053	Międzybórz (3)

Kategoria 3 gmin według przekroju charakterystyki demograficznej		
Lp.	Kod	Gmina
508	5020414073	Syców (3)
509	5020414083	Twardogóra (3)
510	5020415022	Domaniów (2)
511	5020415033	Jelcz-Laskowice (3)
512	5020415042	Oława (2)
513	5020417012	Borów (2)
514	5020417022	Kondratowice (2)
515	5020417032	Przeworno (2)
516	5020417053	Wiązów (3)
517	5020418012	Kostomłoty (2)
518	5020418022	Malczyce (2)
519	5020418043	Środa Śląska (3)
520	5020418052	Udanin (2)
521	5020420023	Prusice (3) *
522	5020420052	Zawonia (2)
523	5020423032	Jordanów Śląski (2)
524	5020423062	Mietków (2)
525	5020423073	Sobótka (3)
526	5163101022	Skarbimierz (2) *
527	5163101052	Lubsza (2)
528	5163104013	Byczyna (3)
529	5163104032	Lasowice Wielkie (2)
530	5163106012	Domaszowice (2)
531	5163106032	Pokój (2)
532	5163106042	Świerców (2)
533	5163106052	Wilków (2)
534	5163107022	Kamiennik (2)
535	5163107033	Korfantów (3)
536	5163107092	Skoroszyce (2)
537	5163110032	Lubrza (2)
538	5163203022	Bierawa (2)
539	5163203032	Cisek (2)
540	5163203042	Pawłowiczki (2)
541	5163203052	Polska Cerekiew (2)
542	5163203062	Reńska Wieś (2)
543	5163205013	Gogolin (3)
544	5163205032	Strzeleczyce (2)
545	5163205042	Walce (2)
546	5163205053	Zdzieszowice (3)

Kategoria 3 gmin według przekroju charakterystyki demograficznej		
Lp.	Kod	Gmina
547	5163208023	Gorzów Śląski (3)
548	5163208052	Radłów (2)
549	5163208062	Rudniki (2)
550	5163208072	Zębowice (2)
551	5163209012	Chrzastowice (2)
552	5163209022	Dąbrowa (2)
553	5163209032	Dobrzeń Wielki (2)
554	5163209042	Komprachcice (2)
555	5163209052	Łubniany (2)
556	5163209062	Murów (2)
557	5163209073	Niemodlin (3)
558	5163209092	Popielów (2)
559	5163209103	Prószków (3) *
560	5163209112	Tarnów Opolski (2)
561	5163209122	Tułowice (2)
562	5163209132	Turawa (2)
563	5163211012	Izbicko (2)
564	5163211022	Jemielnica (2)
565	5163211033	Kolonowskie (3)
566	5163211043	Leśnica (3)
567	5163211063	Ujazd (3)
568	6040603022	Dąbrowa Chełmińska (2)
569	6040603043	Koronowo (3)
570	6040603072	Sicienko (2)
571	6040603083	Solec Kujawski (3)
572	6040615022	Chełmża (2)
573	6040702022	Bobrowo (2)
574	6040702053	Górzno (3)
575	6040702073	Jabłonowo Pomorskie (3)
576	6040702082	Osiek (2)
577	6040702092	Świedziebnia (2)
578	6040702102	Zbiczno (2)
579	6040714012	Bukowiec (2)
580	6040714022	Dragacz (2)
581	6040714032	Drzycim (2)
582	6040714042	Jeżewo (2)
583	6040714052	Lniano (2)
584	6040714072	Osie (2)
585	6040714082	Pruszcz (2)

Kategoria 3 gmin według przekroju charakterystyki demograficznej		
Lp.	Kod	Gmina
586	6040714102	Świekatowo (2)
587	6040714112	Warlubie (2)
588	6040807042	Inowrocław (2)
589	6224004022	Cedry Wielkie (2)
590	6224004072	Suchy Dąb (2)
591	6224005023	Kartuzy (3)
592	6224015042	Choczewo (2)
593	6224207052	Ryjewo (2)
594	6224207062	Sadlinki (2)
595	6224213102	Skórcz (2)
596	6224213112	Smętowo Graniczne (2)
597	6224214023	Gniew (3)
598	6224214032	Morzyszczyn (2)
599	6224214052	Subkowy (2)
600	6285404063	Młynary (3)
601	6285407021	Lubawa (1)
602	6285407032	Iława (2)
603	6285407043	Kisielice (3)
604	6285407052	Lubawa (2)
605	6285407073	Zalewo (3)
606	6285415052	Małdyty (2)
607	6285609022	Kiwity (2)
608	6285611012	Janowiec Kościelny (2)
609	6285611022	Janowo (2)
610	6285614013	Barczewo (3)
611	6285614093	Olsztynek (3)
612	6285614122	Świątki (2)

Kategoria 4 gmin według przekroju charakterystyki demograficznej		
Lp.	Kod	Gmina
1	1101508011	Konstantynów Łódzki (1)
2	1101520011	Głowno (1)
3	1101707023	Drzewica (3)
4	1101712011	Radomsko (1)
5	1101712113	Przedbórz (3)
6	1101803023	Łask (3)
7	1101817093	Wieluń (3)
8	1101902043	Krośniewice (3)

Ekspertyzy i opracowania Nr 12, 2016

Kategoria 4 gmin według przekroju charakterystyki demograficznej		
Lp.	Kod	Gmina
9	1101902072	Łanięta (2)
10	1101902082	Nowe Ostrowy (2)
11	1101902102	Strzelce (2)
12	1101902113	Żychlin (3)
13	1142504011	Gostynin (1)
14	1142504052	Szczawin Kościelny (2)
15	1142520021	Raciąż (1)
16	1142527011	Sierpc (1)
17	1142527032	Mochowo (2)
18	1142527042	Rościszewo (2)
19	1142527052	Sierpc (2)
20	1142527062	Szczutowo (2)
21	1142616052	Małkinia Górna (2)
22	1142635062	Zabrodzie (2)
23	1142707012	Garbatka-Letnisko (2)
24	2122006063	Krzyszowice (3)
25	2122303033	Chrzanów (3)
26	2122312011	Bukowno (1)
27	2122312042	Klucze (2)
28	2122312053	Olkusz (3)
29	2122313033	Chelmek (3)
30	2244417011	Żywiec (1)
31	2244513041	Tarnowskie Góry (1)
32	2244513052	Krupski Młyn (2)
33	2244604013	Błachownia (3)
34	2244604132	Poczesna (2)
35	2244606013	Kłobuck (3)
36	2244609011	Myszków (1)
37	2245001031	Wojkowice (1)
38	2245016011	Poręba (1)
39	2245016021	Zawiercie (1)
40	3061214083	Nałęczów (3)
41	3183317042	Komańcza (2)
42	3183404021	Radymno (1)
43	3183404032	Chłopice (2)
44	3183404052	Laszki (2)
45	3183404073	Pruchnik (3) *
46	3183404082	Radymno (2)
47	3183404112	Wiązownica (2)

Kategoria 4 gmin według przekroju charakterystyki demograficznej		
Lp.	Kod	Gmina
48	3183510032	Czarna (2)
49	3183510062	Rakszawa (2)
50	3183510072	Żołyń (2)
51	3183515022	Ostrów (2)
52	3183612032	Jeżowe (2)
53	3183620043	Nowa Dęba (3)
54	3203702023	Czarna Białostocka (3)
55	3203702063	Łapy (3)
56	3203803011	Bielsk Podlaski (1)
57	3203904053	Szczuczyn (3)
58	3265204062	Górno (2)
59	3265204112	Mniów (2)
60	3265205033	Końskie (3)
61	3265205052	Ruda Maleniecka (2)
62	3265205072	Smyków (2)
63	3265205083	Stąporków (3)
64	3265207022	Bałtów (2)
65	3265207032	Bodzechów (2)
66	3265207043	Ćmielów (3)
67	3265207053	Kunów (3)
68	3265210022	Bliżyn (2)
69	3265210042	Skarżysko Kościelne (2)
70	3265210053	Suchedniów (3)
71	3265211053	Wąchock (3)
72	4081303012	Błędzew (2)
73	4081303023	Międzyrzecz (3)
74	4081303032	Przytoczna (2)
75	4081303042	Pszczew (2)
76	4081303053	Skwierzyna (3)
77	4081305043	Rzepin (3)
78	4081306013	Dobiegniew (3)
79	4081306023	Drezdenko (3)
80	4081306032	Stare Kurowo (2)
81	4081307023	Lubniewice (3)
82	4081307053	Torzyn (3)
83	4081402042	Dąbie (2)
84	4081402052	Gubin (2)
85	4081404032	Kolsko (2)
86	4081404043	Koźuchów (3)

Kategoria 4 gmin według przekroju charakterystyki demograficznej		
Lp.	Kod	Gmina
87	4081408053	Świebodzin (3)
88	4081409063	Sulechów (3)
89	4081410011	Gozdnica (1)
90	4081410043	Iłowa (3)
91	4081410053	Małomice (3)
92	4081410062	Niegostawice (2)
93	4081410073	Szprotawa (3)
94	4081410082	Wymiarki (2)
95	4081410092	Żagań (2)
96	4081411011	Łęknica (1)
97	4081411043	Jasień (3)
98	4081411063	Lubsko (3)
99	4081411092	Tuplice (2)
100	4305720042	Gizałki (2)
101	4305803082	Niechanowo (2)
102	4305809102	Osiek Mały (2)
103	4305810062	Krzymów (2)
104	4305810082	Rzgów (2)
105	4305810092	Skulsk (2)
106	4305810103	Sompolno (3)
107	4305810142	Wilczyn (2)
108	4305823022	Lądek (2)
109	4305823032	Orchowo (2)
110	4305823083	Zagórz (3)
111	4306019073	Ujście (3)
112	4306028033	Gołańcz (3)
113	4306028042	Mieścisko (2)
114	4306028053	Skoki (3)
115	4306028062	Wapno (2)
116	4306028072	Wągrowiec (2)
117	4306031023	Jastrowie (3)
118	4306031033	Krajenka (3)
119	4306031042	Lipka (2)
120	4306031053	Okonek (3)
121	4306031062	Tarnówka (2)
122	4306031072	Zakrzewo (2)
123	4306031082	Złotów (2)
124	4326301022	Białogard (2)
125	4326301033	Karlino (3)

Kategoria 4 gmin według przekroju charakterystyki demograficznej		
Lp.	Kod	Gmina
126	4326301043	Tychowo (3) *
127	4326303013	Czaplinek (3)
128	4326303023	Drawsko Pomorskie (3)
129	4326303033	Kalisz Pomorski (3)
130	4326303052	Wierchowo (2)
131	4326303063	Złocieniec (3)
132	4326308022	Dygowo (2)
133	4326308033	Gościno (3) *
134	4326308062	Siemysł (2)
135	4326309033	Bobolice (3)
136	4326309042	Manowo (2)
137	4326309063	Polanów (3)
138	4326309073	Sianów (3)
139	4326313021	Sławno (1)
140	4326313052	Postomino (2)
141	4326313062	Sławno (2)
142	4326315023	Barwice (3)
143	4326315033	Biały Bór (3)
144	4326315043	Borne Sulinowo (3)
145	4326315052	Grzmiąca (2)
146	4326315062	Szczecinek (2)
147	4326316011	Świdwin (1)
148	4326316022	Brzeźno (2)
149	4326316033	Połczyn-Zdrój (3)
150	4326316042	Rąbino (2)
151	4326316052	Sławoborze (2)
152	4326316062	Świdwin (2)
153	4326317011	Wałcz (1)
154	4326317043	Tuczno (3)
155	4326317052	Wałcz (2)
156	4326402012	Bierzwnik (2)
157	4326402033	Drawno (3)
158	4326402042	Krzęcin (2)
159	4326402053	Pełczyce (3)
160	4326402063	Recz (3)
161	4326405012	Brojce (2)
162	4326405023	Gryfice (3)
163	4326405032	Karnice (2)
164	4326405043	Ploty (3)

Kategoria 4 gmin według przekroju charakterystyki demograficznej		
Lp.	Kod	Gmina
165	4326405083	Trzebiatów (3)
166	4326410013	Barlinek (3)
167	4326410033	Dębno (3)
168	4326410043	Myślibórz (3)
169	4326410052	Nowogródek Pomorski (2)
170	4326412012	Bielice (2)
171	4326412022	Kozielice (2)
172	4326412033	Lipiany (3)
173	4326412042	Przelewice (2)
174	4326412053	Pyrzyce (3)
175	4326412062	Warnice (2)
176	4326414023	Chociwiel (3)
177	4326414033	Dobrzany (3)
178	4326414042	Dolice (2)
179	4326414053	Ińsko (3)
180	4326414092	Stara Dąbrowa (2)
181	4326414113	Suchań (3)
182	4326418013	Dobra (3) *
183	4326418023	Łobez (3) *
184	4326418032	Radowo Małe (2) *
185	4326418043	Resko (3) *
186	4326604043	Nowogard (3)
187	4326606012	Banie (2)
188	4326606023	Cedynia (3)
189	4326606033	Chojna (3)
190	4326606053	Mieszkowice (3)
191	4326606063	Moryń (3)
192	4326606072	Stare Czarnowo (2)
193	4326606083	Trzcińsko-Zdrój (3)
194	4326607023	Golczewo (3)
195	4326607033	Kamień Pomorski (3)
196	4326607052	Świerzno (2)
197	4326607063	Wolin (3)
198	4326611033	Nowe Warpno (3)
199	5020105023	Bolków (3)
200	5020106031	Piechowice (1)
201	5020106052	Janowice Wielkie (2)
202	5020106082	Podgórzyn (2)
203	5020110021	Świeradów-Zdrój (1)

Kategoria 4 gmin według przekroju charakterystyki demograficznej		
Lp.	Kod	Gmina
204	5020110033	Leśna (3)
205	5020110053	Olszyna (3) *
206	5020112013	Gryfów Śląski (3)
207	5020112033	Lwówek Śląski (3)
208	5020112043	Mirsk (3)
209	5020126011	Wojcieszów (1)
210	5020126032	Pielgrzymka (2)
211	5020126043	Świerzawa (3)
212	5020126052	Zagrodno (2)
213	5020126062	Złotoryja (2)
214	5020302031	Pieszycy (1)
215	5020302073	Niemcza (3)
216	5020308063	Bystrzyca Kłodzka (3)
217	5020308072	Kłodzko (2)
218	5020308083	Łądek-Zdrój (3)
219	5020308092	Lewin Kłodzki (2)
220	5020308103	Międzylesie (3)
221	5020308112	Nowa Ruda (2)
222	5020308133	Stronie Śląskie (3)
223	5020308143	Szczytna (3)
224	5020321021	Jedlina-Zdrój (1)
225	5020321042	Czarny Bór (2)
226	5020321082	Walim (2)
227	5020324013	Bardo (3)
228	5020324032	Kamieniec Żąbkowicki (2)
229	5020324042	Stoszowice (2)
230	5020324053	Żąbkowice Śląskie (3)
231	5020324063	Ziębice (3)
232	5020324073	Złoty Stok (3)
233	5020420063	Żmigród (3)
234	5020422013	Brzeg Dolny (3)
235	5020422022	Wińsko (2)
236	5020422033	Wołów (3)
237	5163101033	Grodków (3)
238	5163101043	Lewin Brzeski (3)
239	5163101062	Olszanka (2)
240	5163104023	Kluczbork (3)
241	5163104043	Wołczyn (3)
242	5163107013	Głuchołazy (3)

Ekspertyzy i opracowania Nr 12, 2016

Kategoria 4 gmin według przekroju charakterystyki demograficznej		
Lp.	Kod	Gmina
243	5163107042	Łambinowice (2)
244	5163107053	Nysa (3)
245	5163107063	Otmuchów (3)
246	5163107073	Paczków (3)
247	5163107082	Pakosławice (2)
248	5163110043	Prudnik (3)
249	5163202013	Baborów (3)
250	5163202022	Branice (2)
251	5163202033	Głubczyce (3)
252	5163202043	Kietrz (3)
253	5163205023	Krapkowice (3)
254	5163208043	Praszków (3)
255	5163209083	Ozimek (3)
256	5163211053	Strzelce Opolskie (3)
257	5163211073	Zawadzkie (3)
258	6040704042	Lisewo (2)
259	6040704052	Papowo Biskupie (2)
260	6040704062	Stolno (2)
261	6040704072	Unisław (2)
262	6040705022	Ciechocin (2)
263	6040705032	Golub-Dobrzyń (2)
264	6040705043	Kowalewo Pomorskie (3)
265	6040705062	Zbójno (2)
266	6040706043	Radzyń Chełmiński (3)
267	6040706052	Rogózno (2)
268	6040706062	Świecie nad Osą (2)
269	6040713013	Kamień Krajeński (3)
270	6040713023	Sępólno Krajeńskie (3)
271	6040713032	Sośno (2)
272	6040713043	Więcbork (3)
273	6040714063	Nowe (3)
274	6040716012	Cekcyn (2)
275	6040716022	Gostycyn (2)
276	6040716032	Kęsowo (2)
277	6040716042	Lubiewo (2)
278	6040716052	Śliwice (2)
279	6040716063	Tuchola (3)
280	6040717022	Dębowa Łąka (2)
281	6040717032	Książki (2)

Kategoria 4 gmin według przekroju charakterystyki demograficznej		
Lp.	Kod	Gmina
282	6040717042	Płużnica (2)
283	6040717052	Wąbrzeźno (2)
284	6040801031	Nieszawa (1)
285	6040801042	Aleksandrów Kujawski (2)
286	6040801082	Waganiec (2)
287	6040807022	Dąbrowa Biskupia (2)
288	6040807033	Gniewkowo (3)
289	6040807053	Janikowo (3)
290	6040807063	Kruszwica (3)
291	6040807073	Pakość (3)
292	6040807082	Rojewo (2)
293	6040807092	Złotniki Kujawskie (2)
294	6040808022	Bobrowniki (2)
295	6040808032	Chrostkowo (2)
296	6040808052	Kikół (2)
297	6040808082	Tłuchowo (2)
298	6040808092	Wielgie (2)
299	6040809012	Dąbrowa (2)
300	6040809022	Jeziora Wielkie (2)
301	6040809033	Mogilno (3)
302	6040809043	Strzelno (3)
303	6040810013	Kcynia (3)
304	6040810023	Mrocza (3)
305	6040810033	Nakło nad Notecią (3)
306	6040810042	Sadki (2)
307	6040810053	Szubin (3)
308	6040812022	Brzuze (2)
309	6040812032	Rogowo (2)
310	6040812042	Rypin (2)
311	6040812052	Skrwilno (2)
312	6040812062	Wąpielsk (2)
313	6040819022	Gąsawa (2)
314	6040819033	Janowiec Wielkopolski (3)
315	6040819043	Łabiszyn (3)
316	6040819052	Rogowo (2)
317	6040819063	Żnin (3)
318	6224004052	Przywidz (2)
319	6224010023	Nowy Dwór Gdański (3)
320	6224010032	Ostaszewo (2)

Ekspertyzy i opracowania Nr 12, 2016

Kategoria 4 gmin według przekroju charakterystyki demograficznej		
Lp.	Kod	Gmina
321	6224010042	Stegna (2)
322	6224011011	Hel (1)
323	6224101012	Borzytuchom (2)
324	6224101023	Bytów (3)
325	6224101032	Czarna Dąbrówka (2)
326	6224101042	Kołczygłowy (2)
327	6224101052	Lipnica (2)
328	6224101063	Miastko (3)
329	6224101072	Parchowo (2)
330	6224101082	Studzienice (2)
331	6224101092	Trzebielino (2)
332	6224102043	Czersk (3)
333	6224103023	Czarne (3)
334	6224103032	Człuchów (2)
335	6224103043	Debrzno (3)
336	6224103052	Koczała (2)
337	6224103062	Przechlewo (2)
338	6224103072	Rzeczynica (2)
339	6224108042	Nowa Wieś Lęborska (2)
340	6224112022	Damnica (2)
341	6224112032	Dębica Kaszubska (2)
342	6224112042	Główczyce (2)
343	6224112053	Kępice (3)
344	6224112072	Potęgowo (2)
345	6224112092	Smółdzino (2)
346	6224206052	Liniewo (2)
347	6224207022	Gardeja (2)
348	6224207043	Prabuty (3)
349	6224209032	Lichnowy (2)
350	6224209042	Malbork (2)
351	6224209062	Miłoradz (2)
352	6224209073	Nowy Staw (3)
353	6224209082	Stare Pole (2)
354	6224213011	Czarna Woda (1) *
355	6224213021	Skórcz (1)
356	6224213052	Kaliska (2)
357	6224213072	Osieczna (2)
358	6224213132	Zblewo (2)
359	6224214043	Pelplin (3)

Kategoria 4 gmin według przekroju charakterystyki demograficznej		
Lp.	Kod	Gmina
360	6224216013	Dzierżgoń (3) *
361	6224216022	Mikołajki Pomorskie (2) *
362	6224216032	Stary Dzierżgoń (2) *
363	6224216042	Stary Targ (2) *
364	6224216053	Sztum (3) *
365	6285402022	Braniewo (2)
366	6285402033	Frombork (3)
367	6285402042	Lelkowo (2)
368	6285402053	Pieniężno (3)
369	6285402062	Płoskinia (2)
370	6285402072	Wilczęta (2)
371	6285403022	Działdowo (2)
372	6285403032	Iłowo-Osada (2)
373	6285403043	Lidzbark (3)
374	6285403052	Płońska (2)
375	6285403062	Rybno (2)
376	6285404012	Elbląg (2)
377	6285404022	Godkowo (2)
378	6285404032	Gronowo Elbląskie (2)
379	6285404042	Markusy (2)
380	6285404073	Pasłęk (3)
381	6285404082	Rychliki (2)
382	6285404093	Tolknicko (3)
383	6285407063	Susz (3)
384	6285412022	Biskupiec (2)
385	6285412032	Grodziczno (2)
386	6285412042	Kurzętnik (2)
387	6285412052	Nowe Miasto Lubawskie (2)
388	6285415022	Dąbrówno (2)
389	6285415032	Grunwald (2)
390	6285415042	Łukta (2)
391	6285415063	Miłakowo (3) *
392	6285415073	Miłomłyn (3) *
393	6285415083	Morąg (3)
394	6285415092	Ostróda (2)
395	6285505032	Kalinowo (2)
396	6285505042	Prostki (2)
397	6285505052	Stare Juchy (2)
398	6285506042	Giżycko (2)

Kategoria 4 gmin według przekroju charakterystyki demograficznej		
Lp.	Kod	Gmina
399	6285506052	Kruklanki (2)
400	6285506062	Miłki (2)
401	6285506083	Ryn (3)
402	6285506102	Wydminy (2)
403	6285513032	Kowale Oleckie (2)
404	6285513043	Olecko (3)
405	6285513052	Świątajno (2)
406	6285513062	Wieliczki (2)
407	6285516013	Biała Piska (3)
408	6285516033	Pisz (3)
409	6285516043	Ruciane-Nida (3)
410	6285518022	Dubeninki (2) *
411	6285518033	Gołdap (3) *
412	6285519033	Węgorzewo (3) *
413	6285601032	Bartoszyce (2)
414	6285601043	Biszynek (3)
415	6285601052	Górowo Iławeckie (2)
416	6285601063	Sępól (3)
417	6285608022	Barciany (2)
418	6285608032	Kętrzyn (2)
419	6285608043	Korsze (3)
420	6285608053	Reszel (3)
421	6285608062	Srokowo (2)
422	6285609032	Lidzbark Warmiński (2)
423	6285609042	Lubomino (2)
424	6285609053	Ormeta (3)
425	6285610023	Mikołajki (3)
426	6285610042	Piecki (2)
427	6285610052	Sorkwity (2)
428	6285611032	Kozłowo (2)
429	6285611043	Nidzica (3)
430	6285614023	Biskupiec (3)
431	6285614033	Dobre Miasto (3)
432	6285614063	Jeziorany (3)
433	6285614082	Kolno (2)
434	6285617022	Dźwierzuty (2)
435	6285617032	Jedwabno (2)
436	6285617052	Rozogi (2)
437	6285617072	Świątajno (2)

Kategoria 4 gmin według przekroju charakterystyki demograficznej		
Lp.	Kod	Gmina
438	6285617082	Wielbark (2)

Kategoria 5 gmin według przekroju charakterystyki demograficznej		
Lp.	Kod	Gmina
1	1101508021	Pabianice (1)
2	1101520021	Ozorków (1)
3	1101520031	Zgierz (1)
4	1101521011	Brzeziny (1) *
5	1101661011	Łódź (1)
6	1101701011	Bełchatów (1)
7	1101707043	Opczno (3)
8	1101716011	Tomaszów Mazowiecki (1)
9	1101762011	Piotrków Trybunalski (1)
10	1101814011	Sieradz (1)
11	1101819011	Zduńska Wola (1)
12	1101902011	Kutno (1)
13	1101904011	Łęczycza (1)
14	1101905011	Łowicz (1)
15	1101913011	Rawa Mazowiecka (1)
16	1101963011	Skierniewice (1)
17	1142502011	Ciechanów (1)
18	1142513011	Mława (1)
19	1142520011	Płońsk (1)
20	1142562011	Płock (1)
21	1142610023	Łosice (3)
22	1142611011	Maków Mazowiecki (1)
23	1142616011	Ostrów Mazowiecka (1)
24	1142622011	Przasnysz (1)
25	1142624043	Pułtusk (3)
26	1142629011	Sokołów Podlaski (1)
27	1142633011	Węgrów (1)
28	1142635053	Wyszków (3)
29	1142661011	Ostrołęka (1)
30	1142664011	Siedlce (1)
31	1142701013	Białobrzegi (3)
32	1142707053	Kozienice (3)
33	1142725011	Pionki (1)
34	1142736053	Zwolen (3)

Kategoria 5 gmin według przekroju charakterystyki demograficznej		
Lp.	Kod	Gmina
35	1142763011	Radom (1)
36	1142903011	Garwolin (1)
37	1142908011	Legionowo (1)
38	1142912011	Mińsk Mazowiecki (1)
39	1142914011	Nowy Dwór Mazowiecki (1)
40	1142917021	Otwock (1)
41	1142934123	Wołomin (3)
42	1143021011	Piastów (1)
43	1143021021	Pruszków (1)
44	1143028011	Sochaczew (1)
45	1143038011	Żyrardów (1)
46	2122001011	Bochnia (1)
47	2122006113	Skawina (3)
48	2122009033	Myślenice (3)
49	2122161011	Kraków (1)
50	2122205011	Gorlice (1)
51	2122207011	Limanowa (1)
52	2122210073	Krynica-Zdrój (3) *
53	2122211011	Nowy Targ (1)
54	2122211023	Szczawnica (3) *
55	2122211123	Rabka-Zdrój (3) *
56	2122262011	Nowy Sącz (1)
57	2122313011	Oświęcim (1)
58	2122315021	Sucha Beskidzka (1)
59	2122318013	Andrychów (3)
60	2122463011	Tarnów (1)
61	2244403011	Cieszyn (1)
62	2244403103	Skoczów (3)
63	2244507011	Lubliniec (1)
64	2244513031	Radzionków (1) *
65	2244562011	Bytom (1)
66	2244664011	Częstochowa (1)
67	2244778011	Zabrze (1)
68	2244863011	Chorzów (1)
69	2244869011	Katowice (1)
70	2244876011	Świętochłowice (1)
71	2244911011	Racibórz (1)
72	2244979011	Żory (1)
73	2245001011	Będzin (1)

Kategoria 5 gmin według przekroju charakterystyki demograficznej		
Lp.	Kod	Gmina
74	2245001021	Czeladź (1)
75	2245075011	Sosnowiec (1)
76	3060901011	Międzyrzec Podlaski (1)
77	3060901021	Terespol (1)
78	3060913043	Parczew (3)
79	3060915011	Radzyń Podlaski (1)
80	3060919011	Włodawa (1)
81	3060961011	Biała Podlaska (1)
82	3061002011	Biłgoraj (1)
83	3061004011	Hrubieszów (1)
84	3061006011	Krasnystaw (1)
85	3061018011	Tomaszów Lubelski (1)
86	3061062011	Chełm (1)
87	3061064011	Zamość (1)
88	3061108011	Lubartów (1)
89	3061117011	Świdnik (1)
90	3061163011	Lublin (1)
91	3061205053	Janów Lubelski (3)
92	3061207011	Kraśnik (1)
93	3061211011	Łuków (1)
94	3061211021	Stoczek Łukowski (1) *
95	3061212053	Opole Lubelskie (3)
96	3061214011	Puławy (1)
97	3061216011	Dęblin (1)
98	3183301052	Lutowiska (2)
99	3183305011	Jasło (1)
100	3183317011	Sanok (1)
101	3183321033	Lesko (3) *
102	3183361011	Krosno (1)
103	3183404011	Jarosław (1)
104	3183409011	Lubaczów (1)
105	3183409063	Oleszyce (3)
106	3183414011	Przeworsk (1)
107	3183462011	Przemyśl (1)
108	3183510011	Łańcut (1)
109	3183563011	Rzeszów (1)
110	3183603011	Dębica (1)
111	3183608011	Leżajsk (1)
112	3183611011	Mielec (1)

Ekspertyzy i opracowania Nr 12, 2016

Kategoria 5 gmin według przekroju charakterystyki demograficznej		
Lp.	Kod	Gmina
113	3183612053	Nisko (3)
114	3183618011	Stalowa Wola (1)
115	3183664011	Tarnobrzeg (1)
116	3203711083	Sokółka (3)
117	3203761011	Białystok (1)
118	3203805011	Hajnówka (1)
119	3203806011	Kolno (1)
120	3203810011	Siemiatycze (1)
121	3203813011	Wysokie Mazowieckie (1)
122	3203814011	Zambrów (1)
123	3203862011	Łomża (1)
124	3203901011	Augustów (1)
125	3203904011	Grajewo (1)
126	3203909011	Sejny (1)
127	3203963011	Suwałki (1)
128	3265204172	Sitkówka-Nowiny (2)
129	3265207011	Ostrowiec Świętokrzyski (1)
130	3265210011	Skarżysko-Kamienna (1)
131	3265211011	Starachowice (1)
132	3265261011	Kielce (1)
133	3265309011	Sandomierz (1)
134	3265312053	Połaniec (3)
135	3265312073	Staszów (3)
136	4081301011	Kostrzyn nad Odrą (1) *
137	4081305053	Ślubice (3)
138	4081306043	Strzelce Krajeńskie (3)
139	4081361011	Gorzów Wielkopolski (1)
140	4081402011	Gubin (1)
141	4081402063	Krosno Odrzańskie (3)
142	4081404011	Nowa Sól (1)
143	4081410021	Żagań (1)
144	4081411021	Żary (1)
145	4081462011	Zielona Góra (1) *
146	4305717011	Ostrów Wielkopolski (1)
147	4305761011	Kalisz (1)
148	4305803011	Gniezno (1)
149	4305809011	Koło (1)
150	4305823011	Ślupca (1)
151	4305827011	Turek (1)

Kategoria 5 gmin według przekroju charakterystyki demograficznej		
Lp.	Kod	Gmina
152	4305862011	Konin (1)
153	4305904023	Gostyń (3)
154	4305911011	Kościan (1)
155	4305914033	Międzychód (3)
156	4305963011	Leszno (1)
157	4306001011	Chodzież (1)
158	4306002011	Czarnków (1)
159	4306002073	Trzcianka (3)
160	4306019011	Piła (1)
161	4306028011	Wągrowiec (1)
162	4306031011	Złotów (1)
163	4306121011	Luboń (1)
164	4306126043	Śrem (3)
165	4306264011	Poznań (1)
166	4326301011	Białogard (1)
167	4326308011	Koło (1)
168	4326313011	Darłowo (1)
169	4326315011	Szczecinek (1)
170	4326361011	Koszalin (1)
171	4326402023	Choszczno (3)
172	4326414011	Stargard Szczeciński (1)
173	4326562011	Szczecin (1)
174	4326606043	Gryfino (3)
175	4326611043	Police (3)
176	4326663011	Świnoujście (1)
177	5020101011	Bolesławiec (1)
178	5020105011	Jawor (1)
179	5020106021	Kowary (1)
180	5020107011	Kamienna Góra (1)
181	5020110011	Lubań (1)
182	5020125021	Zgorzelec (1)
183	5020126021	Złotoryja (1)
184	5020161011	Jelenia Góra (1)
185	5020209011	Chojnów (1)
186	5020302011	Bielawa (1)
187	5020302021	Dzierżoniów (1)
188	5020308011	Duszniki-Zdrój (1)
189	5020308021	Kłodzko (1)
190	5020308031	Kudowa-Zdrój (1)

Kategoria 5 gmin według przekroju charakterystyki demograficznej		
Lp.	Kod	Gmina
191	5020308041	Nowa Ruda (1)
192	5020308123	Radków (3)
193	5020319011	Świdnica (1)
194	5020319021	Świebodzice (1)
195	5020321011	Boguszów-Gorce (1)
196	5020321053	Głuszycza (3)
197	5020321063	Mieroszów (3)
198	5020321091	Wałbrzych (1) *
199	5020414011	Oleśnica (1)
200	5020415011	Oława (1)
201	5020417043	Strzelin (3)
202	5020564011	Wrocław (1)
203	5163101011	Brzeg (1)
204	5163106023	Namysłów (3)
205	5163203011	Kędzierzyn-Koźle (1)
206	5163261011	Opole (1)
207	6040615011	Chełmża (1)
208	6040661011	Bydgoszcz (1)
209	6040663011	Toruń (1)
210	6040702011	Brodnica (1)
211	6040704011	Chełmno (1)
212	6040705011	Golub-Dobrzyń (1)
213	6040714093	Świecie (3)
214	6040717011	Wąbrzeźno (1)
215	6040762011	Grudziądz (1)
216	6040801011	Aleksandrów Kujawski (1)
217	6040807011	Inowrocław (1)
218	6040808011	Lipno (1)
219	6040811011	Radziejów (1)
220	6040812011	Rypin (1)
221	6040818011	Kowal (1)
222	6040819013	Barcin (3)
223	6040864011	Włocławek (1)
224	6224004011	Pruszcz Gdański (1)
225	6224011031	Puck (1)
226	6224015021	Rumia (1)
227	6224015031	Wejherowo (1)
228	6224102011	Chojnice (1)
229	6224103011	Człuchów (1)

Kategoria 5 gmin według przekroju charakterystyki demograficznej		
Lp.	Kod	Gmina
230	6224108011	Lębork (1)
231	6224112011	Ustka (1)
232	6224163011	Słupsk (1)
233	6224206011	Kościerzyna (1)
234	6224207011	Kwidzyn (1)
235	6224209011	Malbork (1)
236	6224213031	Starogard Gdański (1)
237	6224214011	Tczew (1)
238	6224361011	Gdańsk (1)
239	6224362011	Gdynia (1)
240	6224364011	Sopot (1)
241	6285402011	Braniewo (1)
242	6285403011	Działdowo (1)
243	6285407011	Ława (1)
244	6285412011	Nowe Miasto Lubawskie (1)
245	6285415011	Ostróda (1)
246	6285461011	Elbląg (1)
247	6285505011	Elk (1)
248	6285506011	Gizycko (1)
249	6285516023	Orzysz (3)
250	6285601011	Bartoszyce (1)
251	6285601021	Górowo Iławeckie (1)
252	6285608011	Kętrzyn (1)
253	6285609011	Lidzbark Warmiński (1)
254	6285610011	Mragowo (1)
255	6285617011	Szczytno (1)
256	6285662011	Olsztyn (1)

Kategoria 6 gmin według przekroju charakterystyki demograficznej		
Lp.	Kod	Gmina
1	1101520092	Zgierz (2)
2	1101716092	Tomaszów Mazowiecki (2)
3	1142502022	Ciechanów (2)
4	1142504022	Gostynin (2)
5	1142520062	Joniec (2)
6	1142707042	Grabów nad Pilicą (2)
7	1142908052	Wieliszew (2) *
8	1142912052	Dębe Wielkie (2)

Ekspertyzy i opracowania Nr 12, 2016

Kategoria 6 gmin według przekroju charakterystyki demograficznej		
Lp.	Kod	Gmina
9	1142917082	Wiązowna (2)
10	1143028072	Sochaczew (2)
11	3060919052	Urszulin (2)
12	3060919062	Włodawa (2)
13	3183321022	Cisna (2) *
14	3183321052	Solina (2) *
15	3203912032	Jeleniewo (2)
16	4081301032	Deszczno (2)
17	4081409092	Zabór (2)
18	4305803032	Gniezno (2)
19	4305810112	Stare Miasto (2)
20	4305823052	Powidz (2)
21	4305827082	Turek (2)
22	4305830033	Nekla (3) *
23	4305913022	Lipno (2)
24	4305913043	Rydzyna (3)
25	4305913052	Święciechowa (2)
26	4305913072	Włoszakowice (2)
27	4306019062	Szydłowo (2)
28	4326309012	Będzino (2)
29	4326309022	Biesiekierz (2)
30	4326309082	Świeszyno (2)
31	4326414062	Kobyłanka (2)
32	4326414102	Stargard Szczeciński (2)
33	5020414032	Dobroszyce (2)
34	5020414062	Oleśnica (2)
35	5020418032	Miękinia (2)
36	6040603012	Białe Błota (2)
37	6040603032	Dobrcz (2)
38	6040615052	Łubianka (2)
39	6040615062	Łysomice (2)
40	6040615072	Obrowo (2)
41	6040702032	Brodnica (2)
42	6040706012	Grudziądz (2)
43	6224005083	Żukowo (3)
44	6224112102	Ustka (2)
45	6224213062	Lubichowo (2)
46	6285505022	Elk (2)
47	6285610032	Mrągowo (2)

Kategoria 6 gmin według przekroju charakterystyki demograficznej		
Lp.	Kod	Gmina
48	6285614052	Gietrzwałd (2)
49	6285614072	Jonkowo (2)
50	6285614102	Purda (2)
51	6285617043	Pasym (3) *
52	6285617062	Szczytno (2)

Kategoria 7 gmin według przekroju charakterystyki demograficznej		
Lp.	Kod	Gmina
1	1101521022	Brzeziny (2) *
2	1101707032	Mniszków (2)
3	1101710012	Aleksandrów (2)
4	1101710042	Grabica (2)
5	1101710082	Rozprza (2)
6	1101710093	Sulejów (3)
7	1101710102	Wola Krzysztoporska (2)
8	1101710113	Wolbórz (3) *
9	1101803012	Buczek (2)
10	1101803032	Sędziejowice (2)
11	1101809052	Rząśnia (2)
12	1101811012	Dalików (2)
13	1101811022	Pęczniew (2)
14	1101811033	Poddębice (3)
15	1101811052	Wartkowice (2)
16	1101814023	Błaszki (3)
17	1101814042	Brzeźnio (2)
18	1101814052	Burzenin (2)
19	1101814082	Sieradz (2)
20	1101814093	Warta (3)
21	1101814113	Złoczew (3)
22	1101817072	Pątnów (2)
23	1101915012	Bolimów (2)
24	1101915032	Godzianów (2)
25	1101915042	Kowiesy (2)
26	1101915072	Nowy Kawęczyn (2)
27	1142519072	Łąck (2)
28	1142519092	Nowy Duninów (2)
29	1142519102	Radzanowo (2)
30	1142520082	Nowe Miasto (2)

Ekspertyzy i opracowania Nr 12, 2016

Kategoria 7 gmin według przekroju charakterystyki demograficznej		
Lp.	Kod	Gmina
31	1142520092	Płońsk (2)
32	1142537013	Biezuń (3)
33	1142537032	Lubowidz (2)
34	1142537042	Lutocin (2)
35	1142537063	Żuromin (3)
36	1142611022	Czerwonka (2)
37	1142611042	Krasnosielc (2)
38	1142611052	Młynarze (2)
39	1142611062	Płoniawy-Bramura (2)
40	1142611073	Różan (3)
41	1142611082	Rzewnie (2)
42	1142611092	Sypniewo (2)
43	1142611102	Szelków (2)
44	1142615032	Czerwin (2)
45	1142616043	Brok (3)
46	1142624022	Obryte (2)
47	1142624032	Pokrzywnica (2)
48	1142624052	Świercze (2)
49	1142624062	Winnica (2)
50	1142624072	Zatory (2)
51	1142629082	Sokołów Podlaski (2)
52	1142633053	Łochów (3)
53	1142635042	Somianka (2)
54	1142701042	Stara Błotnica (2)
55	1142701063	Wyśmierzyce (3)
56	1142707022	Głowaczów (2)
57	1142707062	Magnuszew (2)
58	1142709012	Chotcza (2)
59	1142709033	Lipsko (3)
60	1142723012	Borkowice (2)
61	1142723022	Gielniów (2)
62	1142723042	Odrzywół (2)
63	1142723063	Przysucha (3)
64	1142723072	Rusinów (2)
65	1142723082	Wieniawa (2)
66	1142725022	Gózd (2)
67	1142725033	Ilża (3)
68	1142725042	Jastrzębia (2)
69	1142725052	Jedlińsk (2)

Kategoria 7 gmin według przekroju charakterystyki demograficznej		
Lp.	Kod	Gmina
70	1142725062	Jedlnia-Letnisko (2)
71	1142725072	Kowala (2)
72	1142725082	Pionki (2)
73	1142725092	Przytyk (2)
74	1142725103	Skaryszew (3)
75	1142725112	Wierzbica (2)
76	1142725122	Wolanów (2)
77	1142725132	Zakrzew (2)
78	1142730012	Chlewiska (2)
79	1142730022	Jastrząb (2)
80	1142730032	Mirów (2)
81	1142730042	Orońsko (2)
82	1142730053	Szydłowiec (3)
83	1142736012	Kazanów (2)
84	1142736022	Policzna (2)
85	1142736032	Przyłęk (2)
86	1142736042	Tczów (2)
87	1142903132	Wilga (2)
88	2122006012	Czemichów (2)
89	2122008053	Miechów (3)
90	2122014033	Nowe Brzesko (3) *
91	2122014042	Pałecznicza (2)
92	2122014053	Proszowice (3)
93	2122014062	Radziemice (2)
94	2122207072	Limanowa (2)
95	2122404023	Dąbrowa Tarnowska (3)
96	2122404042	Mędrzechów (2)
97	2122404052	Olesno (2)
98	2122404062	Radgoszcz (2)
99	2122404073	Szczucin (3) *
100	2122416032	Lisia Góra (2)
101	2122416092	Tarnów (2)
102	2122416112	Wierchosławice (2)
103	2122416153	Żabno (3)
104	2244604162	Starcza (2)
105	3060901042	Drelów (2)
106	3060901052	Janów Podlaski (2)
107	3060901072	Konstantynów (2)
108	3060901082	Leśna Podlaska (2)

Kategoria 7 gmin według przekroju charakterystyki demograficznej		
Lp.	Kod	Gmina
109	3060901102	Międzyrzec Podlaski (2)
110	3060901112	Piszczac (2)
111	3060901132	Rososz (2)
112	3060901142	Sławatycze (2)
113	3060901192	Zalesie (2)
114	3060913012	Dębowa Kłoda (2)
115	3060913072	Sosnowica (2)
116	3060919032	Hańsk (2)
117	3060919042	Stary Brus (2)
118	3060919072	Wola Uhruska (2)
119	3060919082	Wyryki (2)
120	3061002032	Biłgoraj (2)
121	3061002132	Tereszpol (2)
122	3061003011	Rejowiec Fabryczny (1)
123	3061003022	Białopole (2)
124	3061003042	Dorohusk (2)
125	3061003072	Leśniowice (2)
126	3061003082	Rejowiec Fabryczny (2)
127	3061003092	Ruda-Huta (2)
128	3061003152	Rejowiec (2) *
129	3061004022	Dołhobyczów (2)
130	3061004032	Horodło (2)
131	3061004062	Trzuszczany (2)
132	3061006042	Izbica (2)
133	3061018072	Rachanie (2)
134	3061018092	Tarnawatka (2)
135	3061018112	Tomaszów Lubelski (2)
136	3061018132	Ulhówek (2)
137	3061020133	Szczepietów (3)
138	3061108063	Kock (3)
139	3061205032	Dzwola (2)
140	3061205062	Modliborzyce (2) *
141	3061205072	Potok Wielki (2)
142	3061207023	Annopol (3) *
143	3061207042	Gościeradów (2)
144	3061207052	Kraśnik (2)
145	3061212012	Chodel (2)
146	3061212063	Poniatowa (3)
147	3183301032	Czarna (2)

Kategoria 7 gmin według przekroju charakterystyki demograficznej		
Lp.	Kod	Gmina
148	3183301083	Ustrzyki Dolne (3)
149	3183302062	Nozdrzec (2)
150	3183305053	Końskie (3) *
151	3183321012	Baligród (2) *
152	3183321042	Olszanica (2) *
153	3183404062	Pawłosiów (2)
154	3183404102	Rozwienica (2)
155	3183409023	Cieszanów (3)
156	3183409032	Horyniec-Zdrój (2) *
157	3183409042	Lubaczów (2)
158	3183409053	Narol (3) *
159	3183409082	Wielkie Oczy (2)
160	3183413102	Żurawica (2)
161	3183414022	Adamówka (2)
162	3183414032	Gać (2)
163	3183414053	Kańczuga (3)
164	3183414062	Przeworsk (2)
165	3183414073	Sieniawa (3)
166	3183414082	Tryńcza (2)
167	3183414092	Zarzecze (2)
168	3183506023	Kolbuszowa (3)
169	3183516033	Boguchwała (3) *
170	3183516063	Głogów Małopolski (3)
171	3183516092	Krasne (2)
172	3183516102	Lubenia (2)
173	3183516122	Świlcza (2)
174	3183516132	Trzebownisko (2)
175	3183516143	Tyczyn (3)
176	3183519012	Czudec (2)
177	3183519032	Niebylec (2)
178	3183519043	Strzyżów (3)
179	3183519052	Wiśniowa (2)
180	3183612012	Harasiuki (2)
181	3183612022	Jarocin (2)
182	3183612042	Krzyszów (2)
183	3183612063	Rudnik nad Sanem (3) *
184	3183612073	Ulanów (3)
185	3183620032	Grębów (2)
186	3203702032	Dobryń Duży (2) *

Ekspertyzy i opracowania Nr 12, 2016

Kategoria 7 gmin według przekroju charakterystyki demograficznej		
Lp.	Kod	Gmina
187	3203702052	Juchnowiec Kościelny (2) *
188	3203702093	Supraśl (3)
189	3203702112	Turośń Kościelna (2)
190	3203702133	Wasilków (3)
191	3203702143	Zabłudów (3)
192	3203711013	Dąbrowa Białostocka (3)
193	3203806022	Grabowo (2)
194	3203806042	Mały Płock (2)
195	3203806053	Stawiski (3)
196	3203807022	Łomża (2)
197	3203807043	Nowogród (3)
198	3203807052	Piątnica (2)
199	3203807072	Śniadowo (2)
200	3203807092	Zbójna (2)
201	3203813093	Szepietowo (3) *
202	3203813102	Wysokie Mazowieckie (2)
203	3203814052	Zambrów (2)
204	3203901043	Lipsk (3)
205	3203901052	Nowinka (2)
206	3203901062	Płaska (2)
207	3203901072	Sztabin (2)
208	3203904043	Rajgród (3)
209	3203908043	Knyszyn (3)
210	3203908052	Krypno (2)
211	3203909042	Puńsk (2)
212	3203912012	Bakałarzewo (2)
213	3203912022	Filipów (2)
214	3203912042	Przerośl (2)
215	3203912062	Rutka-Tartak (2)
216	3203912082	Szpyłiszki (2)
217	3265204023	Bodzentyn (3)
218	3265204033	Chęciny (3)
219	3265204043	Chmielnik (3)
220	3265204053	Daleszyce (3) *
221	3265204132	Nowa Słupia (2)
222	3265204142	Piekoszków (2)
223	3265204152	Pierzchnica (2)
224	3265205022	Gowarczów (2)
225	3265301013	Busko-Zdrój (3)

Kategoria 7 gmin według przekroju charakterystyki demograficznej		
Lp.	Kod	Gmina
226	3265301062	Stopnica (2) *
227	3265301072	Tuczepy (2)
228	3265302023	Jędrzejów (3)
229	3265306022	Iwaniska (2)
230	3265306032	Lipnik (2)
231	3265306043	Opatów (3)
232	3265306053	Ożarów (3)
233	3265306072	Tarłów (2)
234	3265306082	Wojciechowice (2)
235	3265308043	Pińczów (3)
236	3265309093	Zawichost (3)
237	3265312032	Oleśnica (2)
238	3265312062	Rytwiany (2)
239	3265313012	Kluczewsko (2)
240	3265313022	Krasocin (2)
241	4305707012	Bliźnów (2)
242	4305707042	Godziesze Wielkie (2)
243	4305707082	Opatówek (2)
244	4305707112	Żelazków (2)
245	4305809072	Koło (2)
246	4305809082	Kościelec (2)
247	4305810013	Golina (3)
248	4305810032	Kazimierz Biskupi (2)
249	4305810052	Kramsk (2)
250	4305810123	Ślesin (3)
251	6040705052	Radomin (2)
252	6040706033	Łasin (3)
253	6040801052	Bądkowo (2)
254	6040801062	Koneck (2)
255	6040801072	Raciążek (2)
256	6040801092	Zakrzewo (2)
257	6040808043	Dobrzyń nad Wisłą (3)
258	6040808062	Lipno (2)
259	6040808073	Skępe (3) *
260	6040811022	Bytoń (2)
261	6040811032	Dobre (2)
262	6040811042	Osięciny (2)
263	6040811053	Piotrków Kujawski (3) *
264	6040811062	Radziejów (2)

Kategoria 7 gmin według przekroju charakterystyki demograficznej		
Lp.	Kod	Gmina
265	6040811072	Topólka (2)
266	6040818022	Baruchowo (2)
267	6040818032	Boniewo (2)
268	6040818043	Brześć Kujawski (3)
269	6040818052	Chocień (2)
270	6040818063	Chodecz (3)
271	6040818072	Fabianki (2)
272	6040818083	Izbica Kujawska (3)
273	6040818092	Kowal (2)
274	6040818102	Lubanie (2)
275	6040818113	Lubień Kujawski (3)
276	6040818123	Lubraniec (3)
277	6040818132	Włocławek (2)
278	6224010052	Sztutowo (2)
279	6224213082	Osiek (2)
280	6285518012	Banie Mazurskie (2) *
281	6285519012	Budry (2) *
282	6285519022	Pozezdrze (2) *

Kategoria 8 gmin według przekroju charakterystyki demograficznej		
Lp.	Kod	Gmina
1	1101521032	Dmosin (2) *
2	1101521042	Jeżów (2) *
3	1101521052	Rogów (2) *
4	1101707012	Białaczów (2)
5	1101707062	Poświętne (2)
6	1101707082	Żarnów (2)
7	1101710022	Czarnocin (2)
8	1101710032	Gorzkowice (2)
9	1101710052	Łęki Szlacheckie (2)
10	1101710062	Moszczenica (2)
11	1101710072	Ręczno (2)
12	1101712032	Gidle (2)
13	1101803042	Widawa (2)
14	1101809013	Działoszyn (3)
15	1101809022	Kiełczygłów (2)
16	1101809032	Nowa Brzeźnica (2)
17	1101809043	Pajęczno (3)

Kategoria 8 gmin według przekroju charakterystyki demograficznej		
Lp.	Kod	Gmina
18	1101809062	Siemkowice (2)
19	1101809072	Strzelce Wielkie (2)
20	1101809082	Sulmierzyce (2)
21	1101811043	Uniejów (3)
22	1101811062	Zadzim (2)
23	1101814032	Brąszewice (2)
24	1101814062	Goszczanów (2)
25	1101814072	Klonowa (2)
26	1101814102	Wróblew (2)
27	1101817022	Czarnożyły (2)
28	1101817032	Konopnica (2)
29	1101817052	Osjaków (2)
30	1101817062	Ostrówek (2)
31	1101817102	Wierzchnas (2)
32	1101902062	Kutno (2)
33	1101904022	Daszyna (2)
34	1101904032	Góra Świętej Małgorzaty (2)
35	1101904042	Grabów (2)
36	1101904052	Łęczycza (2)
37	1101904062	Piątek (2)
38	1101904072	Świnice Warckie (2)
39	1101904082	Witonia (2)
40	1101905022	Bielawy (2)
41	1101905032	Chąšno (2)
42	1101905042	Domaniewice (2)
43	1101905052	Kiernozia (2)
44	1101905062	Kocierzew Południowy (2)
45	1101905072	Łowicz (2)
46	1101905082	Łyszkowice (2)
47	1101905092	Nieborów (2)
48	1101905102	Zduny (2)
49	1101913023	Biała Rawska (3)
50	1101913032	Cielądz (2)
51	1101913042	Rawa Mazowiecka (2)
52	1101913052	Regnów (2)
53	1101913062	Sadkowice (2)
54	1101915022	Głuchów (2)
55	1101915052	Lipce Reymontowskie (2)
56	1101915062	Maków (2)

Kategoria 8 gmin według przekroju charakterystyki demograficznej		
Lp.	Kod	Gmina
57	1101915082	Skierniewice (2)
58	1101915092	Słupia (2)
59	1142504042	Sanniki (2)
60	1142519012	Bielsk (2)
61	1142519022	Bodzanów (2)
62	1142519032	Brudzeń Duży (2)
63	1142519063	Gąbin (3)
64	1142519082	Mała Wieś (2)
65	1142519112	Słubice (2)
66	1142519153	Wyszogród (3)
67	1142520042	Czerwińsk nad Wisłą (2)
68	1142520112	Sochocin (2)
69	1142520122	Załużki (2)
70	1142537022	Kuczbork-Osada (2)
71	1142610012	Husław (2)
72	1142610032	Olszanka (2)
73	1142610042	Platerów (2)
74	1142610052	Sarnaki (2)
75	1142610062	Stara Kornica (2)
76	1142615042	Goworowo (2)
77	1142616022	Andrzejewo (2)
78	1142616032	Boguty-Pianki (2)
79	1142616062	Nur (2)
80	1142616082	Stary Lubotyń (2)
81	1142616092	Szulborze Wielkie (2)
82	1142616102	Wąsewo (2)
83	1142616112	Zaręby Kościelne (2)
84	1142622032	Czernice Borowe (2)
85	1142622052	Krasne (2)
86	1142624012	Gzy (2)
87	1142626022	Korczew (2)
88	1142626032	Kotuń (2)
89	1142626042	Mokobody (2)
90	1142626053	Mordy (3)
91	1142626062	Paprotnia (2)
92	1142626072	Przesmyki (2)
93	1142626102	Suchożebry (2)
94	1142626112	Wiśniew (2)
95	1142626122	Wodynie (2)

Kategoria 8 gmin według przekroju charakterystyki demograficznej		
Lp.	Kod	Gmina
96	1142626132	Zbuczyn (2) *
97	1142629022	Bielany (2)
98	1142629032	Ceranów (2)
99	1142629042	Jabłonna Lacka (2)
100	1142629053	Kosów Lacki (3) *
101	1142629062	Repki (2)
102	1142629072	Sabnie (2)
103	1142629092	Sterdyń (2)
104	1142633022	Grębków (2)
105	1142633032	Korytnica (2)
106	1142633042	Liw (2)
107	1142633062	Miedzna (2)
108	1142633072	Sadowne (2)
109	1142633082	Stoczek (2)
110	1142633092	Wierzbo (2)
111	1142635012	Brańszczyk (2)
112	1142701022	Promna (2)
113	1142707032	Gniewosów (2)
114	1142707072	Sieciechów (2)
115	1142709022	Ciepielów (2)
116	1142709042	Rzeczniów (2)
117	1142709052	Sienno (2)
118	1142709062	Solec nad Wisłą (2)
119	1142723032	Klwów (2)
120	1142903072	Maciejowice (2)
121	1142903082	Miastków Kościelny (2)
122	1142903122	Trojanów (2)
123	1143006012	Belsk Duży (2)
124	1143006022	Błędów (2)
125	1143006062	Jasieniec (2)
126	1143006073	Mogielnica (3)
127	1143006083	Nowe Miasto nad Pilicą (3)
128	2122006123	Słomniki (3)
129	2122008012	Charsznica (2)
130	2122008022	Gołcza (2)
131	2122008032	Kozłów (2)
132	2122008042	Książ Wielki (2)
133	2122008062	Raclawice (2)
134	2122008072	Słabosów (2)

Ekspertyzy i opracowania Nr 12, 2016

Kategoria 8 gmin według przekroju charakterystyki demograficznej		
Lp.	Kod	Gmina
135	2122009052	Raciechowice (2)
136	2122014012	Koniusza (2)
137	2122014022	Koszyce (2)
138	2122315063	Maków Podhalański (3)
139	2122315072	Stryszawa (2)
140	2122315092	Zembrzyce (2)
141	2122402012	Borzęcin (2)
142	2122402072	Szczurowa (2)
143	2122404012	Bolesław (2)
144	2122404032	Gręboszów (2)
145	2122416053	Radłów (3) *
146	2122416122	Wietrzychowice (2)
147	2244604022	Dąbrowa Zielona (2)
148	2244604032	Janów (2)
149	2244604042	Kamienica Polska (2)
150	2244604052	Kłomnice (2)
151	2244604063	Koniecpol (3)
152	2244604072	Konopiska (2)
153	2244604092	Lelów (2)
154	2244604102	Mstów (2)
155	2244604142	Przyrów (2)
156	2244604152	Rędziny (2)
157	2244606023	Krzepice (3)
158	2244606042	Miedźno (2)
159	2244606092	Wręczyca Wielka (2)
160	2244609053	Żarki (3)
161	2245016083	Szczekociny (3)
162	3060901062	Kodeń (2)
163	3060901092	Łomazy (2)
164	3060901122	Rokitno (2)
165	3060901152	Sosnówka (2)
166	3060901162	Terespol (2)
167	3060901172	Tuczna (2)
168	3060901182	Wisznice (2)
169	3060913022	Jabłoń (2)
170	3060913032	Milanów (2)
171	3060913052	Podedwórze (2)
172	3060913062	Siemień (2)
173	3060915032	Czemierniki (2)

Kategoria 8 gmin według przekroju charakterystyki demograficznej		
Lp.	Kod	Gmina
174	3060915052	Komarówka Podlaska (2)
175	3060915082	Wohyń (2)
176	3060919022	Hanna (2)
177	3061002042	Biszcza (2)
178	3061002053	Frampol (3)
179	3061002062	Goraj (2)
180	3061002073	Józefów (3)
181	3061002082	Księżpol (2)
182	3061002092	Łukowa (2)
183	3061002112	Potok Górny (2)
184	3061002123	Tarnogród (3)
185	3061002142	Turobin (2)
186	3061003052	Dubienka (2)
187	3061003102	Sawin (2)
188	3061003112	Siedliszcze (2)
189	3061003132	Wojślawice (2)
190	3061003142	Żmudź (2)
191	3061004042	Hrubieszów (2)
192	3061004052	Mircze (2)
193	3061004072	Uchanie (2)
194	3061004082	Werbkowice (2)
195	3061006022	Fajslawice (2)
196	3061006032	Gorzków (2)
197	3061006052	Krasnystaw (2)
198	3061006062	Kraśniczyn (2)
199	3061006072	Łopiennik Górny (2)
200	3061006092	Rudnik (2)
201	3061006102	Siennica Różana (2)
202	3061006112	Żółkiewka (2)
203	3061018032	Jarczów (2)
204	3061018042	Krynice (2)
205	3061018063	Łaszczów (3) *
206	3061018082	Susiec (2)
207	3061018102	Telatyn (2)
208	3061018123	Tyszowce (3) *
209	3061020012	Adamów (2)
210	3061020022	Grabowiec (2)
211	3061020032	Komarów-Osada (2)
212	3061020052	Łabunie (2)

Ekspertyzy i opracowania Nr 12, 2016

Kategoria 8 gmin według przekroju charakterystyki demograficznej		
Lp.	Kod	Gmina
213	3061020062	Miączyn (2)
214	3061020072	Nielisz (2)
215	3061020082	Radecznicza (2)
216	3061020092	Sitno (2)
217	3061020102	Skierbieszów (2)
218	3061020112	Stary Zamość (2)
219	3061020122	Sułów (2)
220	3061020153	Zwierzyniec (3)
221	3061108022	Abramów (2)
222	3061108032	Firlej (2)
223	3061108042	Jeziorzany (2)
224	3061108052	Kamionka (2)
225	3061108082	Michów (2)
226	3061108092	Niedźwiada (2)
227	3061108103	Ostrów Lubelski (3)
228	3061108112	Ostrówek (2)
229	3061108122	Serniki (2)
230	3061108132	Uścimów (2)
231	3061109013	Bełżyce (3)
232	3061109022	Borzechów (2)
233	3061109033	Bychawa (3)
234	3061109042	Garbów (2)
235	3061109062	Jabłonna (2)
236	3061109092	Krzczonów (2)
237	3061109122	Strzyżewice (2)
238	3061109132	Wojciechów (2)
239	3061109152	Wysokie (2)
240	3061109162	Zakrzew (2)
241	3061205012	Batorz (2)
242	3061205022	Chrzanów (2)
243	3061205042	Godziszów (2)
244	3061207032	Dzierzkowice (2)
245	3061207062	Szastarka (2)
246	3061207072	Trzydnik Duży (2)
247	3061207082	Urzędów (2)
248	3061207092	Wilkołaz (2)
249	3061207102	Zakrzówek (2)
250	3061211032	Adamów (2)
251	3061211062	Serokomla (2)

Kategoria 8 gmin według przekroju charakterystyki demograficznej		
Lp.	Kod	Gmina
252	3061211082	Stoczek Łukowski (2) *
253	3061211092	Trzebieszów (2)
254	3061211112	Wola Mystowska (2)
255	3061212022	Józefów nad Wisłą (2) *
256	3061212032	Karczmiska (2)
257	3061212042	Łaziska (2)
258	3061212072	Wilków (2)
259	3061214022	Baranów (2)
260	3061214032	Janowiec (2)
261	3061214043	Kazimierz Dolny (3)
262	3061214052	Końskowola (2)
263	3061214062	Kurów (2)
264	3061214072	Markuszów (2)
265	3061214092	Puławy (2)
266	3061214102	Wąwolnica (2)
267	3061214112	Żyrzyn (2)
268	3061216043	Ryki (3)
269	3061216052	Szęczyca (2)
270	3061216062	Ułęż (2)
271	3183409072	Stary Dzików (2)
272	3183414042	Jawornik Polski (2)
273	3183510052	Markowa (2)
274	3183516023	Błazowa (3)
275	3183620013	Baranów Sandomierski (3)
276	3203702042	Gródek (2)
277	3203702073	Michałowo (3) *
278	3203702103	Suraż (3)
279	3203702123	Tykoć (3)
280	3203702152	Zawady (2)
281	3203711022	Janów (2)
282	3203711032	Korycin (2)
283	3203711043	Krynki (3) *
284	3203711052	Kuźnica (2)
285	3203711062	Nowy Dwór (2)
286	3203711072	Sidra (2)
287	3203711093	Suchowola (3) *
288	3203711102	Szudziałowo (2)
289	3203803021	Brańsk (1)
290	3203803042	Boćki (2)

Ekspertyzy i opracowania Nr 12, 2016

Kategoria 8 gmin według przekroju charakterystyki demograficznej		
Lp.	Kod	Gmina
291	3203803052	Brańsk (2)
292	3203803072	Rudka (2)
293	3203803082	Wyszki (2)
294	3203805032	Czeremcha (2)
295	3203807013	Jedwabne (3)
296	3203807062	Przytuły (2)
297	3203807082	Wizna (2)
298	3203810023	Drohiczyn (3)
299	3203810032	Działkowice (2)
300	3203810042	Grodzisk (2)
301	3203810072	Nurzec-Stacja (2)
302	3203810082	Perlejewo (2)
303	3203810092	Siemiatycze (2)
304	3203813023	Ciechanowiec (3)
305	3203813033	Czyżew (3) *
306	3203813042	Klukowo (2)
307	3203813052	Kobylin-Borzymy (2)
308	3203813062	Kulesze Kościelne (2)
309	3203813072	Nowe Piekuty (2)
310	3203813082	Sokoły (2)
311	3203814022	Kołaki Kościelne (2)
312	3203814042	Szumowo (2)
313	3203904032	Radziłów (2)
314	3203908013	Goniądz (3)
315	3203908022	Jasionówka (2)
316	3203908032	Jaświły (2)
317	3203908063	Moriki (3)
318	3203908072	Trzcianne (2)
319	3203909022	Giby (2)
320	3203909032	Krasnopol (2)
321	3203909052	Sejny (2)
322	3203912092	Wiżajny (2)
323	3265204162	Raków (2)
324	3265204192	Zagnańsk (2)
325	3265301022	Gnojno (2)
326	3265301032	Nowy Korczyn (2)
327	3265301042	Pacanów (2)
328	3265301052	Solec-Zdrój (2)
329	3265301082	Wiślica (2)

Kategoria 8 gmin według przekroju charakterystyki demograficznej		
Lp.	Kod	Gmina
330	3265302012	Imielno (2)
331	3265302042	Nagłowice (2)
332	3265302052	Oksa (2)
333	3265302063	Sędziszów (3)
334	3265302072	Słupia (2) *
335	3265302082	Sobków (2)
336	3265302092	Wodzisław (2)
337	3265303012	Bejsce (2)
338	3265303022	Czarnocin (2)
339	3265303033	Kazimierza Wielka (3)
340	3265303042	Opatowiec (2)
341	3265303053	Skalbmierz (3)
342	3265306012	Bačkowiec (2)
343	3265306062	Sadowie (2)
344	3265308013	Działoszyce (3)
345	3265308022	Kije (2)
346	3265308032	Michałów (2)
347	3265308052	Złota (2)
348	3265309022	Dwikozy (2)
349	3265309032	Klimontów (2)
350	3265309043	Koprzywnica (3) *
351	3265309052	Łonów (2)
352	3265309062	Obrazów (2)
353	3265309072	Samborzec (2)
354	3265309082	Wilczyce (2)
355	3265312022	Łubnice (2)
356	3265312082	Szydłów (2)
357	3265313032	Moskorzew (2)
358	3265313042	Radków (2)
359	3265313052	Secemin (2)
360	3265313063	Włoszczowa (3)
361	4305707022	Brzeziny (2)
362	4305707032	Ceków-Kolonia (2)
363	4305707052	Koźminek (2)
364	4305707062	Lisków (2)
365	4305707072	Mycielin (2)
366	4305707093	Stawiszyn (3)
367	4305707102	Szczytniki (2)
368	4305809043	Dąbie (3)

Kategoria 8 gmin według przekroju charakterystyki demograficznej		
Lp.	Kod	Gmina
369	4305809063	Kłodawa (3)
370	4305809113	Przedecz (3)
371	5020112053	Wleń (3)
372	5163110013	Biała (3)
373	5163110023	Głogówek (3)
374	5163208013	Dobrodzień (3)
375	5163208033	Olesno (3)

Kategoria 9 gmin według przekroju charakterystyki demograficznej		
Lp.	Kod	Gmina
1	2122217011	Zakopane (1)
2	3203803032	Bielsk Podlaski (2)
3	3203803062	Orla (2)
4	3203805022	Białowieża (2)
5	3203805042	Czyże (2)
6	3203805052	Dubicze Cerkiewne (2)
7	3203805062	Hajnówka (2)
8	3203805073	Kleszczele (3)
9	3203805082	Narew (2)
10	3203805092	Narewka (2)
11	3203810052	Mielnik (2)
12	3203810062	Milejczyce (2)
13	4326308072	Ustronie Morskie (2)
14	4326309052	Mielno (2)
15	4326405072	Rewal (2)
16	4326607013	Dziwnów (3) *
17	4326607043	Międzyzdroje (3)
18	5020106011	Karpacz (1)
19	5020106041	Szklarska Poręba (1)
20	5020308051	Polanica-Zdrój (1)
21	5020321031	Szczawno-Zdrój (1)
22	6040801021	Ciechocinek (1)
23	6224010011	Krynica Morska (1)
24	6224011021	Jastarnia (1)
25	6224108021	Łeba (1)

przekrój charakterystyki dochodów i wydatków (finansowej)

Kategoria 1 gmin według przekroju charakterystyki dochodów i wydatków		
Lp.	Kod	Gmina
1	1101506022	Andrespol (2)
2	1101506032	Brójce (2)
3	1101506073	Koluszki (3)
4	1101506082	Nowosolna (2)
5	1101506103	Rzgów (3) *
6	1101508042	Dobroń (2)
7	1101508052	Ksawerów (2) *
8	1101508072	Pabianice (2)
9	1101520011	Głowno (1)
10	1101520021	Ozorków (1)
11	1101520092	Zgierz (2)
12	1101521052	Rogów (2) *
13	1101701011	Bełchatów (1)
14	1101701022	Bełchatów (2)
15	1101701052	Kluki (2)
16	1101701062	Rusiec (2)
17	1101707043	Opoczno (3)
18	1101710032	Gorzkowice (2)
19	1101710062	Moszczenica (2)
20	1101710082	Rozprza (2)
21	1101710093	Sulejów (3)
22	1101710102	Wola Krzysztoporska (2)
23	1101710113	Wolbórz (3) *
24	1101712022	Dobryszce (2)
25	1101712042	Gomunice (2)
26	1101712053	Kamieńsk (3)
27	1101712122	Radomsko (2)
28	1101716022	Będków (2)
29	1101716102	Ujazd (2)
30	1101803052	Wodzierady (2)
31	1101809013	Działoszyn (3)
32	1101809032	Nowa Brzeźnica (2)
33	1101809043	Pajęczno (3)
34	1101809062	Siemkowice (2)
35	1101809072	Strzelce Wielkie (2)
36	1101811033	Poddębice (3)
37	1101814011	Sieradz (1)
38	1101814023	Błaszki (3)
39	1101814102	Wróblew (2)

Ekspertyzy i opracowania Nr 12, 2016

Kategoria 1 gmin według przekroju charakterystyki dochodów i wydatków		
Lp.	Kod	Gmina
40	1101814113	Złoczew (3)
41	1101817012	Biała (2)
42	1101817052	Osjaków (2)
43	1101817102	Wierzchlas (2)
44	1101818012	Bolesławiec (2)
45	1101818022	Czastary (2)
46	1101818032	Galewice (2)
47	1101818042	Lututów (2)
48	1101818052	Łubnice (2)
49	1101818062	Sokolniki (2)
50	1101818073	Wieruszów (3)
51	1101819011	Zduńska Wola (1)
52	1101819042	Zduńska Wola (2)
53	1101902022	Bedlno (2)
54	1101904062	Piątek (2)
55	1101905011	Łowicz (1)
56	1101905022	Bielawy (2)
57	1101905072	Łowicz (2)
58	1101905092	Nieborów (2)
59	1101913011	Rawa Mazowiecka (1)
60	1101915012	Bolimów (2)
61	1101915032	Godzianów (2)
62	1101915052	Lipce Reymontowskie (2)
63	1101915062	Maków (2)
64	1101915072	Nowy Kawęczyn (2)
65	1142502092	Sońsk (2)
66	1142513011	Mława (1)
67	1142519012	Bielsk (2)
68	1142519022	Bodzanów (2)
69	1142519032	Brudzeń Duży (2)
70	1142519053	Drobin (3)
71	1142519063	Gąbin (3)
72	1142519072	Łąck (2)
73	1142519082	Mała Wieś (2)
74	1142519092	Nowy Duninów (2)
75	1142519102	Radzanowo (2)
76	1142519122	Stupno (2)
77	1142519132	Stara Biała (2)
78	1142519153	Wyszogród (3)

Kategoria 1 gmin według przekroju charakterystyki dochodów i wydatków		
Lp.	Kod	Gmina
79	1142520032	Baboszewo (2)
80	1142520122	Zaluski (2)
81	1142537063	Żuromin (3)
82	1142610023	Łosice (3)
83	1142610052	Sarnaki (2)
84	1142615032	Czerwin (2)
85	1142615072	Łyse (2)
86	1142615092	Olszewo-Borki (2)
87	1142616052	Małkinia Górna (2)
88	1142616072	Ostrów Mazowiecka (2)
89	1142622052	Krasne (2)
90	1142624032	Pokrzywnica (2)
91	1142626042	Mokobody (2)
92	1142626082	Siedlce (2)
93	1142629011	Sokołów Podlaski (1)
94	1142629022	Bielany (2)
95	1142629053	Kosów Lacki (3) *
96	1142629072	Sabnie (2)
97	1142629082	Sokołów Podlaski (2)
98	1142633022	Grębków (2)
99	1142633042	Liw (2)
100	1142633053	Łochów (3)
101	1142633092	Wierzbo (2)
102	1142635042	Somianka (2)
103	1142635053	Wyszków (3)
104	1142701013	Białobrzegi (3)
105	1142707012	Garbatka-Letnisko (2)
106	1142707053	Kozienice (3)
107	1142709033	Lipsko (3)
108	1142723063	Przysucha (3)
109	1142725052	Jedlińsk (2)
110	1142725062	Jedlnia-Letnisko (2)
111	1142725072	Kowala (2)
112	1142725103	Skaryszew (3)
113	1142725112	Wierzbica (2)
114	1142736053	Zwolen (3)
115	1142903011	Garwolin (1)
116	1142903042	Garwolin (2)
117	1142903072	Maciejowice (2)

Kategoria 1 gmin według przekroju charakterystyki dochodów i wydatków		
Lp.	Kod	Gmina
118	1142903082	Miastków Kościelny (2)
119	1142903092	Parysów (2)
120	1142903103	Pilawa (3)
121	1142903112	Sobolew (2)
122	1142903122	Trojanów (2)
123	1142903132	Wilga (2)
124	1142903143	Żelechów (3)
125	1142908022	Jabłonna (2)
126	1142908032	Nieporęt (2)
127	1142908052	Wieliszew (2) *
128	1142912011	Mińsk Mazowiecki (1)
129	1142912052	Dębe Wielkie (2)
130	1142912062	Dobre (2)
131	1142912073	Halinów (3) *
132	1142912093	Kałużyn (3)
133	1142912112	Mińsk Mazowiecki (2)
134	1142912122	Mrozy (2) *
135	1142912132	Siennica (2)
136	1142912142	Stanisławów (2)
137	1142912151	Sulejówek (1) *
138	1142914011	Nowy Dwór Mazowiecki (1)
139	1142914022	Czosnów (2)
140	1142914032	Leoncin (2)
141	1142914043	Nasielsk (3)
142	1142914052	Pomiechówek (2)
143	1142917011	Józefów (1)
144	1142917032	Celestynów (2)
145	1142917043	Karczew (3)
146	1142917052	Kołbiel (2)
147	1142917062	Osieck (2)
148	1142917072	Sobienie-Jeziory (2)
149	1142917082	Wiązowna (2)
150	1142934011	Kobyłka (1)
151	1142934021	Marki (1)
152	1142934031	Ząbki (1)
153	1142934041	Zielonka (1)
154	1142934052	Dąbrówka (2)
155	1142934093	Radzymin (3)
156	1142934113	Tłuszcz (3)

Kategoria 1 gmin według przekroju charakterystyki dochodów i wydatków		
Lp.	Kod	Gmina
157	1142934123	Wołomin (3)
158	1143005011	Milanówek (1)
159	1143005032	Baranów (2)
160	1143005043	Grodzisk Mazowiecki (3)
161	1143005052	Jaktorów (2)
162	1143005062	Żabia Wola (2)
163	1143006012	Belsk Duży (2)
164	1143006022	Błędów (2)
165	1143006032	Chynów (2)
166	1143006042	Goszczyn (2)
167	1143006053	Grójec (3)
168	1143006062	Jasieniec (2)
169	1143006092	Pniewy (2)
170	1143006113	Warka (3)
171	1143018013	Góra Kalwaria (3)
172	1143018023	Konstancin-Jeziorna (3)
173	1143018043	Piaszczno (3)
174	1143018052	Prażmów (2)
175	1143021011	Piastów (1)
176	1143021021	Pruszków (1)
177	1143021033	Brwinów (3)
178	1143021042	Michałowice (2)
179	1143021062	Raszyn (2)
180	1143028032	Iłów (2)
181	1143028052	Nowa Sucha (2)
182	1143028072	Sochaczew (2)
183	1143028082	Teresin (2)
184	1143032013	Błonie (3)
185	1143032022	Izabelin (2)
186	1143032032	Kampinos (2)
187	1143032042	Leszno (2)
188	1143032053	Łomianki (3)
189	1143032063	Ożarów Mazowiecki (3)
190	1143032072	Stare Babice (2)
191	1143038023	Mszczonów (3)
192	1143038032	Puszcza Mariańska (2)
193	1143038042	Radziejowice (2)
194	2122001011	Bochnia (1)
195	2122001022	Bochnia (2)

Ekspertyzy i opracowania Nr 12, 2016

Kategoria 1 gmin według przekroju charakterystyki dochodów i wydatków		
Lp.	Kod	Gmina
196	2122001032	Drwinia (2)
197	2122001042	Lipnica Murowana (2)
198	2122001063	Nowy Wiśnicz (3)
199	2122001072	Rzezawa (2)
200	2122001082	Trzciana (2)
201	2122001092	Żegocina (2)
202	2122006012	Czernichów (2)
203	2122006032	Iwanowice (2)
204	2122006042	Jerzmanowice-Przegonia (2)
205	2122006063	Krzyszowice (3)
206	2122006072	Liszki (2)
207	2122006082	Michałowice (2)
208	2122006092	Mogilany (2)
209	2122006103	Skała (3)
210	2122006123	Słomniki (3)
211	2122006143	Świątyniki Górne (3) *
212	2122006152	Wielka Wieś (2)
213	2122006162	Zabierzów (2)
214	2122006172	Zielonki (2)
215	2122008012	Charsznica (2)
216	2122008042	Książ Wielki (2)
217	2122008053	Miechów (3)
218	2122009013	Dobczyce (3)
219	2122009022	Lubień (2)
220	2122009033	Myslenice (3)
221	2122009042	Pcim (2)
222	2122009062	Siepraw (2)
223	2122009073	Sułkowice (3)
224	2122009082	Tokarnia (2)
225	2122009092	Wiśniowa (2)
226	2122014033	Nowe Brzesko (3) *
227	2122014053	Proszowice (3)
228	2122019022	Gdów (2)
229	2122019032	Kłaj (2)
230	2122019043	Niepołomice (3)
231	2122019053	Wieliczka (3)
232	2122205023	Biecz (3)
233	2122205042	Gorlice (2)
234	2122205062	Łużna (2)

Kategoria 1 gmin według przekroju charakterystyki dochodów i wydatków		
Lp.	Kod	Gmina
235	2122207021	Mszana Dolna (1)
236	2122207072	Limanowa (2)
237	2122207122	Tymbark (2)
238	2122210011	Grybów (1)
239	2122210052	Kamionka Wielka (2)
240	2122210122	Nawojowa (2)
241	2122211011	Nowy Targ (1)
242	2122211042	Czorsztyn (2)
243	2122211112	Raba Wyżna (2)
244	2122211123	Rabka-Zdrój (3) *
245	2122211142	Szaflary (2)
246	2122217011	Zakopane (1)
247	2122217052	Poronin (2)
248	2122303013	Alwernia (3)
249	2122303022	Babice (2)
250	2122303043	Libiąż (3)
251	2122303053	Trzebinia (3)
252	2122312011	Bukowno (1)
253	2122312032	Bolesław (2)
254	2122312042	Klucze (2)
255	2122312053	Olkusz (3)
256	2122312073	Wolbrom (3)
257	2122313023	Brzeszcze (3)
258	2122313033	Chelmek (3)
259	2122313043	Kęty (3)
260	2122313052	Osiek (2)
261	2122313062	Oświęcim (2)
262	2122313072	Połanka Wielka (2)
263	2122313082	Przeciszów (2)
264	2122313093	Zator (3)
265	2122315011	Jordanów (1)
266	2122315021	Sucha Beskidzka (1)
267	2122315032	Budzów (2)
268	2122315042	Bystra-Sidzina (2)
269	2122315052	Jordanów (2)
270	2122315063	Maków Podhalański (3)
271	2122315072	Stryżawa (2)
272	2122318013	Andrychów (3)
273	2122318022	Brzeźnica (2)

Kategoria 1 gmin według przekroju charakterystyki dochodów i wydatków		
Lp.	Kod	Gmina
274	2122318033	Kalwaria Zebrzydowska (3)
275	2122318052	Mucharz (2)
276	2122318062	Spytkowice (2)
277	2122318072	Stryszów (2)
278	2122318082	Tomice (2)
279	2122318093	Wadowice (3)
280	2122402023	Brzesko (3)
281	2122402033	Czchów (3) *
282	2122402042	Dębno (2)
283	2122402052	Gnojnik (2)
284	2122404052	Olesno (2)
285	2122416032	Lisia Góra (2)
286	2122416042	Pleśna (2)
287	2122416053	Radłów (3) *
288	2122416082	Skrzyszów (2)
289	2122416092	Tarnów (2)
290	2122416103	Tuchów (3)
291	2122416112	Wierzchosławice (2)
292	2122416133	Wojnicz (3) *
293	2122416153	Żabno (3)
294	2244402022	Bestwina (2)
295	2244402032	Buczkowice (2)
296	2244402043	Czechowice-Dziedzice (3)
297	2244402052	Jasienica (2)
298	2244402062	Jaworze (2)
299	2244402072	Kozy (2)
300	2244402082	Porąbka (2)
301	2244402093	Wilamowice (3)
302	2244402102	Wilkowice (2)
303	2244403031	Wisła (1)
304	2244403042	Brenna (2)
305	2244403052	Chybie (2)
306	2244403062	Dębowiec (2)
307	2244403072	Goleszów (2)
308	2244403082	Hażlach (2) *
309	2244403103	Skoczów (3)
310	2244403113	Strumień (3)
311	2244403122	Zebrzydowice (2)
312	2244417022	Czernichów (2)

Kategoria 1 gmin według przekroju charakterystyki dochodów i wydatków		
Lp.	Kod	Gmina
313	2244417032	Gilowice (2)
314	2244417042	Jeleśnia (2)
315	2244417052	Koszarawa (2)
316	2244417062	Lipowa (2)
317	2244417082	Łodygowice (2)
318	2244417102	Radziechowy-Wieprz (2)
319	2244417112	Rajcza (2)
320	2244417132	Świnna (2)
321	2244417152	Węgierska Góra (2)
322	2244507022	Boronów (2)
323	2244507032	Ciasna (2)
324	2244507062	Koszęcin (2)
325	2244507072	Pawonków (2)
326	2244513021	Miasteczko Śląskie (1)
327	2244513031	Radzionków (1) *
328	2244513062	Ożarówce (2) *
329	2244513072	Świerklaniec (2)
330	2244513092	Zbrosławice (2)
331	2244604032	Janów (2)
332	2244604052	Kłomnice (2)
333	2244604063	Koniecpol (3)
334	2244604072	Konopiska (2)
335	2244604082	Kruszyna (2)
336	2244604102	Mstów (2)
337	2244604112	Mykanów (2)
338	2244604122	Olsztyn (2)
339	2244604132	Poczesna (2)
340	2244604152	Rędziny (2)
341	2244604162	Starcza (2)
342	2244606013	Kłobuck (3)
343	2244606023	Krzepice (3)
344	2244606032	Lipie (2)
345	2244606052	Opatów (2)
346	2244606062	Panki (2)
347	2244606072	Popów (2)
348	2244606082	Przystajń (2)
349	2244606092	Wręczyca Wielka (2)
350	2244609042	Poraj (2)
351	2244705032	Gierałtówce (2)

Ekspertyzy i opracowania Nr 12, 2016

Kategoria 1 gmin według przekroju charakterystyki dochodów i wydatków		
Lp.	Kod	Gmina
352	2244705042	Pilchowice (2)
353	2244705063	Sośnicowice (3) *
354	2244705082	Wielowieś (2)
355	2244911022	Kornowac (2)
356	2244911033	Krzanowice (3) *
357	2244911042	Krzyżanowice (2)
358	2244911053	Kuźnia Raciborska (3)
359	2244911082	Rudnik (2)
360	2244912013	Czerwionka-Leszczyny (3)
361	2244912022	Gaszowice (2)
362	2244912032	Jejkowice (2)
363	2244912042	Lyski (2)
364	2244912052	Świerklany (2)
365	2244915011	Pszów (1)
366	2244915021	Radlin (1) *
367	2244915041	Wodzisław Śląski (1)
368	2244915052	Godów (2)
369	2244915062	Gorzycy (2)
370	2244915072	Lubomia (2)
371	2244915082	Markłowice (2)
372	2244915092	Mszana (2)
373	2244979011	Żory (1)
374	2245001031	Wojkowice (1)
375	2245001042	Bobrowniki (2)
376	2245001052	Mierzęcice (2)
377	2245001062	Psary (2)
378	2245001073	Siewierz (3)
379	2245001081	Ślawków (1) *
380	2245016011	Poręba (1)
381	2245016053	Łazy (3)
382	2245016063	Ogrodzieniec (3)
383	2245016073	Pillica (3)
384	2245016083	Szczekociny (3)
385	2245108031	Orzesze (1)
386	2245108042	Ornontowice (2)
387	2245108052	Wyry (2)
388	2245110012	Goczałkowice-Zdrój (2)
389	2245110022	Kobiór (2)
390	2245110032	Miedźna (2)

Kategoria 1 gmin według przekroju charakterystyki dochodów i wydatków		
Lp.	Kod	Gmina
391	2245110042	Pawłowice (2)
392	2245110053	Pszczyna (3)
393	2245110062	Suszec (2)
394	2245114011	Bieruń (1)
395	2245114021	Imielin (1)
396	2245114031	Łędziny (1)
397	2245114042	Bojszowy (2)
398	2245114052	Chełm Śląski (2)
399	3060901021	Terespol (1)
400	3060913043	Parczew (3)
401	3061002123	Tarnogród (3)
402	3061004082	Werbkowice (2)
403	3061006052	Krasnystaw (2)
404	3061018011	Tomaszów Lubelski (1)
405	3061018022	Bełżec (2)
406	3061018032	Jarczów (2)
407	3061018072	Rachanie (2)
408	3061018123	Tyszowce (3) *
409	3061020092	Sitno (2)
410	3061108011	Lubartów (1)
411	3061109042	Garbów (2)
412	3061109052	Głusk (2)
413	3061109062	Jabłonna (2)
414	3061109082	Konopnica (2)
415	3061109102	Niedrzwica Duża (2)
416	3061109112	Niemce (2)
417	3061109142	Wólka (2)
418	3061110012	Cyców (2)
419	3061110033	Łęczna (3)
420	3061117022	Mełgiew (2)
421	3061205053	Janów Lubelski (3)
422	3061207032	Dzierzkowice (2)
423	3061207052	Kraśnik (2)
424	3061211011	Łuków (1)
425	3061211021	Stoczek Łukowski (1) *
426	3061211052	Łuków (2)
427	3061211092	Trzebiezów (2)
428	3061214043	Kazimierz Dolny (3)
429	3061214062	Kurów (2)

Ekspertyzy i opracowania Nr 12, 2016

Kategoria 1 gmin według przekroju charakterystyki dochodów i wydatków		
Lp.	Kod	Gmina
430	3061214083	Nałęczów (3)
431	3061214102	Wąwolnica (2)
432	3061214112	Żyrzyn (2)
433	3061216043	Ryki (3)
434	3061216052	Stężycza (2)
435	3183302013	Brzozów (3)
436	3183302042	Haczów (2)
437	3183305112	Tarnowiec (2)
438	3183307012	Chorkówka (2)
439	3183307033	Iwonicz-Zdrój (3)
440	3183307043	Jedlicze (3)
441	3183307052	Korczyna (2)
442	3183307062	Krościenko Wyżne (2)
443	3183307072	Miejsce Piastowe (2)
444	3183307083	Rymanów (3)
445	3183307092	Wojaszówka (2)
446	3183413082	Przemysł (2)
447	3183413102	Żurawica (2)
448	3183414011	Przeworsk (1)
449	3183414062	Przeworsk (2)
450	3183506023	Kolbuszowa (3)
451	3183510011	Łańcut (1)
452	3183510032	Czarna (2)
453	3183510042	Łańcut (2)
454	3183510052	Markowa (2)
455	3183515012	Iwierzycze (2)
456	3183516063	Głogów Małopolski (3)
457	3183516092	Krasne (2)
458	3183516122	Świlcza (2)
459	3183516132	Trzebowniko (2)
460	3183519012	Czudec (2)
461	3183519022	Frysztak (2)
462	3183519043	Strzyżów (3)
463	3183603063	Pilzno (3)
464	3183603072	Żyraków (2)
465	3183608011	Leżajsk (1)
466	3183608042	Leżajsk (2)
467	3183608053	Nowa Sarzyna (3)
468	3183611032	Czermin (2)

Kategoria 1 gmin według przekroju charakterystyki dochodów i wydatków		
Lp.	Kod	Gmina
469	3183611052	Mielec (2)
470	3183611102	Wadowice Górne (2)
471	3183618032	Pysznica (2)
472	3183620022	Gorzyce (2)
473	3203702013	Choroszcz (3)
474	3203702052	Juchnowiec Kościelny (2) *
475	3203702093	Supraśl (3)
476	3203702103	Suraż (3)
477	3203702112	Turośń Kościelna (2)
478	3203702133	Wasilków (3)
479	3203702143	Zabłudów (3)
480	3203711052	Kuźnica (2)
481	3203807022	Łomża (2)
482	3203807052	Piątnica (2)
483	3203813011	Wysokie Mazowieckie (1)
484	3203813023	Ciechanowiec (3)
485	3203813042	Klukowo (2)
486	3203813093	Szepietowo (3) *
487	3203814042	Szumowo (2)
488	3203908063	Mońki (3)
489	3265204033	Chęciny (3)
490	3265204102	Miedziana Góra (2)
491	3265204122	Morawica (2)
492	3265204142	Piekoszów (2)
493	3265204192	Zagnańsk (2)
494	3265205033	Końskie (3)
495	3265210032	Łączna (2)
496	3265210053	Suchedniów (3)
497	3265211032	Mirzec (2)
498	3265302023	Jędrzejów (3)
499	3265302033	Małogoszcz (3) *
500	3265302063	Sędziszów (3)
501	3265302082	Sobków (2)
502	3265303033	Kazimierza Wielka (3)
503	3265306043	Opatów (3)
504	3265308043	Pińczów (3)
505	3265313022	Krasocin (2)
506	3265313063	Włoszczowa (3)
507	4081301011	Kostrzyn nad Odrą (1) *

Ekspertyzy i opracowania Nr 12, 2016

Kategoria 1 gmin według przekroju charakterystyki dochodów i wydatków		
Lp.	Kod	Gmina
508	4081301022	Bogdaniec (2)
509	4081301062	Santok (2)
510	4081303063	Trzciel (3)
511	4081305043	Rzepin (3)
512	4081307053	Torzym (3)
513	4081402042	Dąbie (2)
514	4081408032	Skąpe (2)
515	4081408063	Zbąszynek (3)
516	4081409013	Babimost (3)
517	4081409043	Kargowa (3)
518	4081409053	Nowogród Bobrzański (3)
519	4081409072	Świdnica (2)
520	4081409092	Zabór (2)
521	4081409102	Zielona Góra (2) *
522	4081411032	Brody (2)
523	4081411082	Trzebień (2)
524	4305706023	Jarocin (3)
525	4305707032	Ceków-Kolonia (2)
526	4305707042	Godziesze Wielkie (2)
527	4305707062	Lisków (2)
528	4305707072	Mycielin (2)
529	4305707082	Opatówek (2)
530	4305707093	Stawiszyn (3)
531	4305707102	Szczytniki (2)
532	4305708012	Baranów (2)
533	4305708022	Bralin (2)
534	4305708033	Kępno (3)
535	4305708042	Łęka Opatowska (2)
536	4305708052	Perzów (2)
537	4305708062	Rychtal (2)
538	4305712011	Sulmierzyce (1)
539	4305712023	Kobylin (3)
540	4305712052	Rozdrażew (2)
541	4305712063	Zduny (3)
542	4305717023	Nowe Skalmierzyce (3)
543	4305717033	Odolanów (3)
544	4305717042	Ostrów Wielkopolski (2)
545	4305717052	Przygodzice (2)
546	4305717072	Sierszewice (2)

Kategoria 1 gmin według przekroju charakterystyki dochodów i wydatków		
Lp.	Kod	Gmina
547	4305718022	Doruchów (2)
548	4305718042	Kobyła Góra (2)
549	4305718052	Kraszewice (2)
550	4305718073	Ostrzeszów (3)
551	4305720032	Dobrzyca (2) *
552	4305720052	Gołuchów (2)
553	4305803023	Czarniejewo (3)
554	4305803032	Gniezno (2)
555	4305803053	Kłecko (3)
556	4305803062	Łubowo (2)
557	4305803072	Mieleszyn (2)
558	4305803082	Niechanowo (2)
559	4305803103	Witkowo (3)
560	4305809032	Chodów (2)
561	4305809063	Kłodawa (3)
562	4305809072	Koło (2)
563	4305810013	Golina (3)
564	4305810032	Kazimierz Biskupi (2)
565	4305810052	Kramsk (2)
566	4305810082	Rzgów (2)
567	4305810103	Sompolno (3)
568	4305810112	Stare Miasto (2)
569	4305810123	Ślesin (3)
570	4305823011	Słupca (1)
571	4305823022	Łądek (2)
572	4305823062	Słupca (2)
573	4305823072	Strzałkowo (2)
574	4305827011	Turek (1)
575	4305827022	Brudzew (2)
576	4305827073	Tuliszków (3)
577	4305827082	Turek (2)
578	4305827092	Władysławów (2)
579	4305830012	Kończkowo (2)
580	4305830033	Nekla (3) *
581	4305904013	Borek Wielkopolski (3)
582	4305904023	Gostyń (3)
583	4305904033	Krobia (3)
584	4305904042	Pępowo (2)
585	4305904052	Piaski (2)

Ekspertyzy i opracowania Nr 12, 2016

Kategoria 1 gmin według przekroju charakterystyki dochodów i wydatków		
Lp.	Kod	Gmina
586	4305904063	Pogorzela (3)
587	4305905012	Granowo (2)
588	4305905032	Kamieniec (2)
589	4305905043	Rakoniewice (3)
590	4305905053	Wielichowo (3)
591	4305911023	Czempin (3)
592	4305911032	Kościan (2)
593	4305911043	Krzywiń (3)
594	4305911053	Śmigiel (3)
595	4305913012	Krzemieniewo (2)
596	4305913022	Lipno (2)
597	4305913043	Rydzyzna (3)
598	4305913052	Święciechowa (2)
599	4305913062	Wijewo (2)
600	4305913072	Włoszakowice (2)
601	4305914012	Chrzypsko Wielkie (2)
602	4305915012	Kuślin (2)
603	4305915023	Lwówek (3)
604	4305915032	Miedzichowo (2)
605	4305915043	Nowy Tomyśl (3)
606	4305915053	Opalenica (3)
607	4305915063	Zbąszyn (3)
608	4305922013	Bojanowo (3)
609	4305922023	Jutrosin (3)
610	4305922033	Miejska Górka (3)
611	4305922042	Pakosław (2)
612	4305929012	Przemęt (2)
613	4305929022	Siedlec (2)
614	4306001022	Budzyń (2)
615	4306001053	Szamocin (3)
616	4306002011	Czarnków (1)
617	4306002022	Czarnków (2)
618	4306002032	Drawsko (2)
619	4306002043	Krzyż Wielkopolski (3)
620	4306002062	Połajewo (2)
621	4306002083	Wieleń (3)
622	4306019022	Białośliwie (2)
623	4306019032	Kaczory (2)
624	4306019043	Łobżenica (3)

Kategoria 1 gmin według przekroju charakterystyki dochodów i wydatków		
Lp.	Kod	Gmina
625	4306019062	Szydłowo (2)
626	4306019073	Ujście (3)
627	4306019093	Wysoka (3)
628	4306028053	Skoki (3)
629	4306028072	Wągrowiec (2)
630	4306031033	Krajenka (3)
631	4306031072	Zakrzewo (2)
632	4306116023	Rogoźno (3)
633	4306116032	Ryczywół (2)
634	4306121011	Luboń (1)
635	4306121021	Puszczykowo (1)
636	4306121033	Buk (3)
637	4306121042	Czerwonak (2)
638	4306121052	Dopiewo (2)
639	4306121062	Kleszczewo (2)
640	4306121072	Komorniki (2)
641	4306121083	Kostrzyn (3)
642	4306121093	Kórnik (3)
643	4306121103	Mosina (3)
644	4306121113	Murowana Goślina (3)
645	4306121123	Pobiedziska (3)
646	4306121132	Rokietnica (2)
647	4306121143	Stęszew (3)
648	4306121152	Suchy Las (2)
649	4306121172	Tarnowo Podgórne (2)
650	4306124011	Obrzycko (1)
651	4306124032	Kaźmierz (2)
652	4306124053	Ostroróg (3)
653	4306124083	Wronki (3)
654	4306125022	Krzykosy (2)
655	4306125032	Nowe Miasto nad Wartą (2)
656	4306126012	Brodnica (2)
657	4306126023	Dolsk (3)
658	4306126033	Książ Wielkopolski (3)
659	4306126043	Śrem (3)
660	4326303052	Wierzchowo (2)
661	4326308011	Kołoźbrzeg (1)
662	4326317043	Tuczno (3)
663	4326410022	Boleszkowice (2)

Ekspertyzy i opracowania Nr 12, 2016

Kategoria 1 gmin według przekroju charakterystyki dochodów i wydatków		
Lp.	Kod	Gmina
664	4326414053	Ińsko (3)
665	4326418053	Węgorzyno (3) *
666	4326604023	Goleniów (3)
667	4326604043	Nowogard (3)
668	4326604062	Przybiernów (2)
669	4326606012	Banie (2)
670	4326606043	Gryfino (3)
671	4326606072	Stare Czarnowo (2)
672	4326607063	Wolin (3)
673	4326611022	Kołbaskowo (2)
674	5020101032	Gromadka (2)
675	5020101043	Nowogrodziec (3)
676	5020101052	Osiecznica (2)
677	5020101062	Warta Bolesławiecka (2)
678	5020105052	Paszowice (2)
679	5020106072	Mysłakowice (2)
680	5020107033	Lubawka (3)
681	5020112033	Lwówek Śląski (3)
682	5020125011	Zawidów (1)
683	5020125021	Zgorzelec (1)
684	5020125043	Pieńsk (3)
685	5020125072	Zgorzelec (2)
686	5020126062	Złotorija (2)
687	5020203011	Głogów (1)
688	5020203022	Głogów (2)
689	5020203042	Kotla (2)
690	5020203062	Żukowice (2)
691	5020209022	Chojnów (2)
692	5020209073	Prochowice (3)
693	5020211022	Lubin (2)
694	5020216013	Chocianów (3)
695	5020216062	Radwanice (2)
696	5020308072	Kłodzko (2)
697	5020308143	Szczytna (3)
698	5020319021	Świebodzice (1)
699	5020319043	Jaworzyna Śląska (3)
700	5020319052	Marcinowice (2)
701	5020319063	Strzegom (3)
702	5020319072	Świdnica (2)

Kategoria 1 gmin według przekroju charakterystyki dochodów i wydatków		
Lp.	Kod	Gmina
703	5020319083	Żarów (3)
704	5020321042	Czarny Bór (2)
705	5020321053	Głuszyca (3)
706	5020324042	Stoszowice (2)
707	5020414011	Oleśnica (1)
708	5020414042	Dziadowa Kłoda (2)
709	5020414053	Międzybórz (3)
710	5020414062	Oleśnica (2)
711	5020414073	Syców (3)
712	5020415022	Domaniów (2)
713	5020415033	Jelcz-Laskowice (3)
714	5020415042	Oława (2)
715	5020417012	Borów (2)
716	5020417022	Kondratowice (2)
717	5020417053	Wiązów (3)
718	5020418012	Kostomłoty (2)
719	5020418032	Miękinia (2)
720	5020418043	Środa Śląska (3)
721	5020420013	Oborniki Śląskie (3)
722	5020420033	Trzebnica (3)
723	5020420042	Wisznia Mała (2)
724	5020422033	Wołów (3)
725	5020423012	Czernica (2)
726	5020423022	Długołęka (2)
727	5020423043	Kąty Wrocławskie (3)
728	5020423052	Kobierzyce (2)
729	5020423062	Mietków (2)
730	5020423073	Sobótka (3)
731	5020423092	Żórawina (2)
732	5163101043	Lewin Brzeski (3)
733	5163101052	Lubsza (2)
734	5163101062	Olszanka (2)
735	5163104023	Kluczbork (3)
736	5163104032	Lasowice Wielkie (2)
737	5163106012	Domaszowice (2)
738	5163106023	Namysłów (3)
739	5163106052	Wilków (2)
740	5163107042	Łambinowice (2)
741	5163107063	Otmuchów (3)

Ekspertyzy i opracowania Nr 12, 2016

Kategoria 1 gmin według przekroju charakterystyki dochodów i wydatków		
Lp.	Kod	Gmina
742	5163107073	Paczków (3)
743	5163107082	Pakosławice (2)
744	5163107092	Skoroszyce (2)
745	5163110013	Biała (3)
746	5163110032	Lubrza (2)
747	5163202022	Branice (2)
748	5163202033	Głubczyce (3)
749	5163202043	Kietrz (3)
750	5163203022	Bierawa (2)
751	5163203032	Cisek (2)
752	5163203052	Polska Cerekiew (2)
753	5163205023	Krapkowice (3)
754	5163205042	Walce (2)
755	5163205053	Zdzieszowice (3)
756	5163208013	Dobrodzień (3)
757	5163208023	Gorzów Śląski (3)
758	5163208033	Olesno (3)
759	5163208043	Praszka (3)
760	5163209012	Chrzęstowice (2)
761	5163209022	Dąbrowa (2)
762	5163209042	Komprachcice (2)
763	5163209052	Łubniany (2)
764	5163209062	Murów (2)
765	5163209092	Popielów (2)
766	5163209103	Prószków (3) *
767	5163209112	Tarnów Opolski (2)
768	5163209122	Tułowice (2)
769	5163209132	Turawa (2)
770	5163211012	Izbicko (2)
771	5163211022	Jemielnica (2)
772	5163211053	Strzelce Opolskie (3)
773	5163211073	Zawadzkie (3)
774	6040603022	Dąbrowa Chełmińska (2)
775	6040603032	Dobrcz (2)
776	6040603052	Nowa Wieś Wielka (2)
777	6040603062	Osielsko (2)
778	6040603072	Sicienko (2)
779	6040615042	Lubicz (2)
780	6040615062	Łysomice (2)

Kategoria 1 gmin według przekroju charakterystyki dochodów i wydatków		
Lp.	Kod	Gmina
781	6040615072	Obrowo (2)
782	6040615082	Wielka Nieszawka (2)
783	6040615092	Zławieś Wielka (2)
784	6040702053	Górzno (3)
785	6040704042	Lisewo (2)
786	6040704072	Unisław (2)
787	6040714012	Bukowiec (2)
788	6040714032	Drzycim (2)
789	6040714042	Jeżewo (2)
790	6040714072	Osie (2)
791	6040714082	Pruszcz (2)
792	6040801092	Zakrzewo (2)
793	6040807022	Dąbrowa Biskupia (2)
794	6040807042	Inowrocław (2)
795	6040807092	Złotniki Kujawskie (2)
796	6040818072	Fabianki (2)
797	6040818102	Lubanie (2)
798	6040818132	Włocławek (2)
799	6040819022	Gąsawa (2)
800	6224004011	Pruszcz Gdański (1)
801	6224004032	Kolbudy (2) *
802	6224004042	Pruszcz Gdański (2)
803	6224004062	Pszczółki (2)
804	6224004082	Trąbki Wielkie (2)
805	6224005083	Żukowo (3)
806	6224010032	Ostaszewo (2)
807	6224011052	Kosakowo (2)
808	6224011072	Puck (2)
809	6224015011	Reda (1)
810	6224015021	Rumia (1)
811	6224101023	Bytów (3)
812	6224207032	Kwidzyn (2)
813	6285415092	Ostróda (2)
814	6285614042	Dywity (2)
815	6285614052	Gietrzwałd (2)
816	6285614072	Jonkowo (2)
817	6285614093	Olsztynek (3)
818	6285614112	Stawiguda (2)

Ekspertyzy i opracowania Nr 12, 2016

Kategoria 2 gmin według przekroju charakterystyki dochodów i wydatków		
Lp.	Kod	Gmina
1	1101506113	Tuszyn (3)
2	1101508011	Konstantynów Łódzki (1)
3	1101520043	Aleksandrów Łódzki (3)
4	1101521011	Brzeziny (1) *
5	1101712011	Radomsko (1)
6	1101716011	Tomaszów Mazowiecki (1)
7	1101803023	Łask (3)
8	1101817093	Wieluń (3)
9	1101902011	Kutno (1)
10	1101902043	Krośnice (3)
11	1101902113	Żychlin (3)
12	1101904011	Łęczyca (1)
13	1142502011	Ciechanów (1)
14	1142504011	Gostynin (1)
15	1142520011	Płońsk (1)
16	1142520021	Raciąż (1)
17	1142527011	Sierpc (1)
18	1142611011	Maków Mazowiecki (1)
19	1142616011	Ostrów Mazowiecka (1)
20	1142622011	Przasnysz (1)
21	1142624043	Pułtusk (3)
22	1142633011	Węgrów (1)
23	1142725011	Pionki (1)
24	1143028011	Sochaczew (1)
25	1143038011	Żyrardów (1)
26	2122205011	Gorlice (1)
27	2122303033	Chrzanów (3)
28	2122313011	Oświęcim (1)
29	2122404023	Dąbrowa Tarnowska (3)
30	2244507011	Lubliniec (1)
31	2244604013	Błachownia (3)
32	2244609011	Myszków (1)
33	2244705011	Knurów (1)
34	2244705021	Pyskowice (1)
35	2244911011	Racibórz (1)
36	2244967011	Jastrzębie-Zdrój (1)
37	2245016021	Zawiercie (1)
38	2245108011	Łaziska Górne (1)
39	3060915011	Radzyń Podlaski (1)

Kategoria 2 gmin według przekroju charakterystyki dochodów i wydatków		
Lp.	Kod	Gmina
40	3060919011	Włodawa (1)
41	3061002011	Biłgoraj (1)
42	3061003011	Rejowiec Fabryczny (1)
43	3061004011	Hrubieszów (1)
44	3061006011	Krasnystaw (1)
45	3061117011	Świdnik (1)
46	3061207011	Kraśnik (1)
47	3061212063	Poniatowa (3)
48	3061214011	Puławy (1)
49	3061216011	Dęblin (1)
50	3183301083	Ustrzyki Dolne (3)
51	3183305011	Jasło (1)
52	3183317011	Sanok (1)
53	3183404011	Jarosław (1)
54	3183404021	Radymno (1)
55	3183409011	Lubaczów (1)
56	3183515033	Ropczyce (3)
57	3183603011	Dębica (1)
58	3183618011	Stalowa Wola (1)
59	3183620043	Nowa Dęba (3)
60	3203702023	Czarna Białostocka (3)
61	3203702063	Łapy (3)
62	3203702073	Michałowice (3) *
63	3203711043	Krynki (3) *
64	3203711083	Sokółka (3)
65	3203803011	Bielsk Podlaski (1)
66	3203805011	Hajnówka (1)
67	3203806011	Kolno (1)
68	3203810011	Siemiatycze (1)
69	3203814011	Zambrów (1)
70	3203901011	Augustów (1)
71	3203904011	Grajewo (1)
72	3265207011	Ostrowiec Świętokrzyski (1)
73	3265210011	Skarżysko-Kamienna (1)
74	3265211011	Starachowice (1)
75	3265301013	Busko-Zdrój (3)
76	3265312073	Staszów (3)
77	4081303012	Błędzew (2)
78	4081303023	Międzyrzecz (3)

Ekspertyzy i opracowania Nr 12, 2016

Kategoria 2 gmin według przekroju charakterystyki dochodów i wydatków		
Lp.	Kod	Gmina
79	4081303053	Skwierzyna (3)
80	4081305053	Słubice (3)
81	4081307043	Sulęcín (3)
82	4081402011	Gubin (1)
83	4081402063	Krosno Odrzańskie (3)
84	4081404011	Nowa Sól (1)
85	4081404043	Koźuchów (3)
86	4081408053	Świebodzin (3)
87	4081409063	Sulechów (3)
88	4081410011	Gozdnica (1)
89	4081410021	Żagań (1)
90	4081410053	Małomice (3)
91	4081411021	Żary (1)
92	4081411063	Lubsko (3)
93	4305712033	Koźmin Wielkopolski (3) *
94	4305712043	Krotoszyn (3)
95	4305717011	Ostrów Wielkopolski (1)
96	4305720063	Pleszew (3)
97	4305803011	Gniezno (1)
98	4305803093	Trzemeszno (3)
99	4305809011	Koło (1)
100	4305830023	Miłostaw (3)
101	4305830053	Września (3)
102	4305905023	Grodzisk Wielkopolski (3)
103	4305911011	Kościan (1)
104	4305914033	Międzychód (3)
105	4305914043	Sieraków (3)
106	4305922053	Rawicz (3)
107	4305929033	Wolsztyn (3)
108	4306001011	Chodzież (1)
109	4306002073	Trzcianka (3)
110	4306019011	Piła (1)
111	4306028011	Wągrowiec (1)
112	4306031011	Złotów (1)
113	4306031023	Jastrowie (3)
114	4306116013	Oborniki (3)
115	4306124063	Pniewy (3)
116	4306124073	Szamotuły (3)
117	4306125043	Środa Wielkopolska (3)

Kategoria 2 gmin według przekroju charakterystyki dochodów i wydatków		
Lp.	Kod	Gmina
118	4326301011	Białogard (1)
119	4326303023	Drawsko Pomorskie (3)
120	4326303063	Złocieniec (3)
121	4326313011	Darłowo (1)
122	4326313021	Sławno (1)
123	4326315011	Szczecinek (1)
124	4326315023	Barwice (3)
125	4326316011	Świdwin (1)
126	4326316033	Połczyn-Zdrój (3)
127	4326316062	Świdwin (2)
128	4326317011	Wałcz (1)
129	4326402023	Choszczno (3)
130	4326405023	Gryfice (3)
131	4326405083	Trzebiatów (3)
132	4326410013	Barlinek (3)
133	4326410033	Dębno (3)
134	4326410043	Mysłibórz (3)
135	4326412033	Lipiany (3)
136	4326412053	Pyrzyce (3)
137	4326414011	Stargard Szczeciński (1)
138	4326414033	Dobrzany (3)
139	4326418023	Łobez (3) *
140	4326606063	Moryń (3)
141	4326607033	Kamień Pomorski (3)
142	5020101011	Bolesławiec (1)
143	5020105011	Jawor (1)
144	5020106021	Kowary (1)
145	5020107011	Kamienna Góra (1)
146	5020110011	Lubań (1)
147	5020110033	Leśna (3)
148	5020112013	Gryfów Śląski (3)
149	5020126021	Złotoryja (1)
150	5020209011	Chojnów (1)
151	5020302021	Dzierżoniów (1)
152	5020308011	Duszynki-Zdrój (1)
153	5020308021	Kłodzko (1)
154	5020308031	Kudowa-Zdrój (1)
155	5020308041	Nowa Ruda (1)
156	5020308063	Bystrzyca Kłodzka (3)

Ekspertyzy i opracowania Nr 12, 2016

Kategoria 2 gmin według przekroju charakterystyki dochodów i wydatków		
Lp.	Kod	Gmina
157	5020308083	Lądek-Zdrój (3)
158	5020321011	Boguszów-Gorce (1)
159	5020321082	Walim (2)
160	5020324053	Ząbkowice Śląskie (3)
161	5020324063	Ziębice (3)
162	5020414083	Twardogóra (3)
163	5020415011	Oława (1)
164	5020417043	Strzelin (3)
165	5163101011	Brzeg (1)
166	5163101033	Grodków (3)
167	5163107013	Głuchołazy (3)
168	5163110023	Głogówek (3)
169	5163110043	Prudnik (3)
170	5163202013	Baborów (3)
171	5163209073	Niemodlin (3)
172	5163209083	Ozimek (3)
173	6040603043	Koronowo (3)
174	6040615011	Chełmża (1)
175	6040702011	Brodnica (1)
176	6040704011	Chełmno (1)
177	6040705011	Golub-Dobrzyń (1)
178	6040713023	Sępólno Krajeńskie (3)
179	6040714063	Nowe (3)
180	6040714093	Świecie (3)
181	6040716063	Tuchola (3)
182	6040717011	Wąbrzeźno (1)
183	6040801011	Aleksandrów Kujawski (1)
184	6040807011	Inowrocław (1)
185	6040807053	Janikowo (3)
186	6040807073	Pakość (3)
187	6040808011	Lipno (1)
188	6040809033	Mogilno (3)
189	6040810033	Nakło nad Notecią (3)
190	6040810053	Szubin (3)
191	6040811011	Radziejów (1)
192	6040812011	Rypin (1)
193	6040819013	Barcin (3)
194	6040819063	Żnin (3)
195	6224010023	Nowy Dwór Gdański (3)

Kategoria 2 gmin według przekroju charakterystyki dochodów i wydatków		
Lp.	Kod	Gmina
196	6224011031	Puck (1)
197	6224102011	Chojnice (1)
198	6224103011	Człuchów (1)
199	6224103023	Czarne (3)
200	6224103043	Debrzno (3)
201	6224108011	Lębork (1)
202	6224112011	Ustka (1)
203	6224206011	Kościerzyna (1)
204	6224207011	Kwidzyn (1)
205	6224209011	Malbork (1)
206	6224213011	Czarna Woda (1) *
207	6224213031	Starogard Gdański (1)
208	6224214011	Tczew (1)
209	6224214023	Gniew (3)
210	6224216053	Sztum (3) *
211	6285402011	Braniewo (1)
212	6285402022	Braniewo (2)
213	6285402033	Frombork (3)
214	6285403011	Działdowo (1)
215	6285407011	Ilawa (1)
216	6285407021	Lubawa (1)
217	6285415011	Ostróda (1)
218	6285505011	Elk (1)
219	6285506011	Giżycko (1)
220	6285506083	Ryn (3)
221	6285513043	Olecko (3)
222	6285516023	Orzysz (3)
223	6285518033	Gołdap (3) *
224	6285519033	Węgorzewo (3) *
225	6285601011	Bartoszyce (1)
226	6285601021	Górowo Iławeckie (1)
227	6285608011	Kętrzyn (1)
228	6285609011	Lidzbark Warmiński (1)
229	6285610011	Mrągowo (1)
230	6285614013	Barczewo (3)
231	6285614023	Biskupiec (3)
232	6285614033	Dobre Miasto (3)
233	6285617011	Szczytno (1)

Kategoria 3 gmin według przekroju charakterystyki dochodów i wydatków		
Lp.	Kod	Gmina
1	1101508021	Pabianice (1)
2	1101520031	Zgierz (1)
3	1101762011	Piotrków Trybunalski (1)
4	1101963011	Skiernewice (1)
5	1142562011	Płock (1)
6	1142615112	Troszyn (2)
7	1142661011	Ostrołęka (1)
8	1142664011	Siedlce (1)
9	1142763011	Radom (1)
10	1142908011	Legionowo (1)
11	1142917021	Otwock (1)
12	2122006113	Skawina (3)
13	2122207011	Limanowa (1)
14	2122262011	Nowy Sącz (1)
15	2122463011	Tarnów (1)
16	2244403011	Cieszyn (1)
17	2244403021	Ustroń (1)
18	2244417011	Żywiec (1)
19	2244461011	Bielsko-Biała (1)
20	2244513041	Tarnowskie Góry (1)
21	2244562011	Bytom (1)
22	2244571011	Piekary Śląskie (1)
23	2244664011	Częstochowa (1)
24	2244766011	Gliwice (1)
25	2244778011	Zabrze (1)
26	2244863011	Chorzów (1)
27	2244869011	Katowice (1)
28	2244870011	Mysłowice (1)
29	2244872011	Ruda Śląska (1)
30	2244874011	Siemianowice Śląskie (1)
31	2244876011	Świętochłowice (1)
32	2244915031	Rydułtowy (1)
33	2244973011	Rybnik (1)
34	2245001011	Będzin (1)
35	2245001021	Czeladź (1)
36	2245065011	Dąbrowa Górnicza (1)
37	2245068011	Jaworzno (1)
38	2245075011	Sosnowiec (1)
39	2245108021	Mikołów (1)

Kategoria 3 gmin według przekroju charakterystyki dochodów i wydatków		
Lp.	Kod	Gmina
40	3060961011	Biała Podlaska (1)
41	3061062011	Chełm (1)
42	3061064011	Zamość (1)
43	3183361011	Krosno (1)
44	3183462011	Przemysł (1)
45	3183611011	Mielec (1)
46	3183612053	Nisko (3)
47	3183664011	Tarnobrzeg (1)
48	3203761011	Białystok (1)
49	3203862011	Łomża (1)
50	3203963011	Suwałki (1)
51	4081361011	Gorzów Wielkopolski (1)
52	4081462011	Zielona Góra (1) *
53	4305761011	Kalisz (1)
54	4305862011	Konin (1)
55	4305963011	Leszno (1)
56	4306121163	Swarzędz (3)
57	4326361011	Koszalin (1)
58	4326611043	Police (3)
59	5020161011	Jelenia Góra (1)
60	5020211011	Lubin (1)
61	5020262011	Legnica (1)
62	5020302011	Bielawa (1)
63	5020319011	Świdnica (1)
64	5020321091	Wałbrzych (1) *
65	5020423083	Siechnice (3) *
66	5163107053	Nysa (3)
67	5163203011	Kędzierzyn-Koźle (1)
68	5163261011	Opole (1)
69	6040603012	Białe Błota (2)
70	6040663011	Toruń (1)
71	6040762011	Grudziądz (1)
72	6040864011	Włocławek (1)
73	6224163011	Słupsk (1)
74	6285461011	Elbląg (1)

Ekspertyzy i opracowania Nr 12, 2016

Kategoria 4 gmin według przekroju charakterystyki dochodów i wydatków		
Lp.	Kod	Gmina
1	1101508032	Dłutów (2)
2	1101707023	Drzewica (3)
3	1101707032	Mniszków (2)
4	1101707052	Paradyż (2)
5	1101707072	Sławno (2)
6	1101707082	Żarnów (2)
7	1101710012	Aleksandrów (2)
8	1101710022	Czarnocin (2)
9	1101710052	Łęki Szlacheckie (2)
10	1101710072	Ręczno (2)
11	1101712032	Gidle (2)
12	1101712072	Kodrąb (2)
13	1101712113	Przedbórz (3)
14	1101712132	Wielgomłyny (2)
15	1101712142	Żytno (2)
16	1101716032	Budziszewice (2)
17	1101716082	Rzeczycza (2)
18	1101809022	Kielczygłów (2)
19	1101811012	Dalików (2)
20	1101811062	Zadzim (2)
21	1101814032	Brąszewice (2)
22	1101814052	Burzenin (2)
23	1101814062	Goszczanów (2)
24	1101814072	Klonowa (2)
25	1101814082	Sieradz (2)
26	1101814093	Warta (3)
27	1101817022	Czarnożyły (2)
28	1101817032	Konopnica (2)
29	1101817042	Mokrsko (2)
30	1101817062	Ostrówek (2)
31	1101817072	Pątnów (2)
32	1101819023	Szadek (3)
33	1101902032	Dąbrowice (2)
34	1101902092	Oporów (2)
35	1101904052	Łęczycza (2)
36	1101904072	Świnice Warckie (2)
37	1101904082	Witonia (2)
38	1101905052	Kiernozia (2)
39	1101905062	Kocierzew Południowy (2)

Kategoria 4 gmin według przekroju charakterystyki dochodów i wydatków		
Lp.	Kod	Gmina
40	1101913023	Biała Rawska (3)
41	1101913032	Cielądz (2)
42	1101913052	Regnów (2)
43	1101913062	Sadkowice (2)
44	1101915022	Głuchów (2)
45	1101915092	Słupia (2)
46	1142502042	Gołymin-Osrodek (2)
47	1142502062	Ojrzeń (2)
48	1142504032	Pacyna (2)
49	1142504052	Szczawin Kościelny (2)
50	1142513022	Dzierzgowo (2)
51	1142513032	Lipowiec Kościelny (2)
52	1142513042	Radzanów (2)
53	1142513062	Stupsk (2)
54	1142513072	Szreńsk (2)
55	1142513092	Wieczfnia Kościelna (2)
56	1142513102	Wiśniewo (2)
57	1142519042	Bulkowo (2)
58	1142519112	Słubice (2)
59	1142519142	Starożreby (2)
60	1142520042	Czerwińsk nad Wisłą (2)
61	1142520072	Naruszewo (2)
62	1142520112	Sochocin (2)
63	1142527022	Gozdowo (2)
64	1142527032	Mochowo (2)
65	1142527052	Sierpc (2)
66	1142527062	Szczutowo (2)
67	1142527072	Zawidz (2)
68	1142537013	Biezuń (3)
69	1142537022	Kuczbork-Osada (2)
70	1142537032	Lubowidz (2)
71	1142537042	Lutocin (2)
72	1142537052	Siemiątkowo (2) *
73	1142610012	Huslew (2)
74	1142610032	Olszanka (2)
75	1142610042	Platerów (2)
76	1142610062	Stara Kornica (2)
77	1142611022	Czerwonka (2)
78	1142611032	Karniewo (2)

Ekspertyzy i opracowania Nr 12, 2016

Kategoria 4 gmin według przekroju charakterystyki dochodów i wydatków		
Lp.	Kod	Gmina
79	1142611042	Krasnosielc (2)
80	1142611052	Młynarze (2)
81	1142611062	Płoniawy-Bramura (2)
82	1142611092	Sypniewo (2)
83	1142615022	Czarnia (2)
84	1142615042	Goworowo (2)
85	1142615052	Kadzidło (2)
86	1142615062	Lelis (2)
87	1142616022	Andrzejewo (2)
88	1142616032	Boguty-Pianki (2)
89	1142616062	Nur (2)
90	1142616102	Wąsewo (2)
91	1142622023	Chorzele (3)
92	1142622032	Czernice Borowe (2)
93	1142622042	Jednorzec (2)
94	1142622062	Krzynowłoga Mała (2)
95	1142624012	Gzy (2)
96	1142624022	Obryte (2)
97	1142624052	Świercze (2)
98	1142624062	Winnica (2)
99	1142624072	Zatory (2)
100	1142626012	Domanice (2)
101	1142626032	Kotuń (2)
102	1142626053	Mordy (3)
103	1142626062	Paprotnia (2)
104	1142626122	Wodynie (2)
105	1142626132	Zbuczyn (2) *
106	1142629032	Ceranów (2)
107	1142629092	Sterdyń (2)
108	1142633032	Korytnica (2)
109	1142633062	Miedzna (2)
110	1142633072	Sadowne (2)
111	1142633082	Stoczek (2)
112	1142635012	Brańszczyk (2)
113	1142635022	Długosiodło (2)
114	1142635032	Rzęśnik (2)
115	1142701032	Radzanów (2)
116	1142701042	Stara Błotnica (2)
117	1142701052	Stromiec (2)

Kategoria 4 gmin według przekroju charakterystyki dochodów i wydatków		
Lp.	Kod	Gmina
118	1142707022	Głowaczów (2)
119	1142709012	Chotcza (2)
120	1142709022	Ciepielów (2)
121	1142709042	Rzeczniów (2)
122	1142709052	Sienno (2)
123	1142709062	Solec nad Wisłą (2)
124	1142723012	Borkowice (2)
125	1142723022	Gielniów (2)
126	1142723052	Potworów (2)
127	1142723072	Rusinów (2)
128	1142723082	Wieniawa (2)
129	1142725022	Gózd (2)
130	1142725033	Ilża (3)
131	1142725042	Jastrzębia (2)
132	1142725092	Przytyk (2)
133	1142725122	Wolanów (2)
134	1142730012	Chlewiska (2)
135	1142730022	Jastrząb (2)
136	1142730032	Mirów (2)
137	1142730042	Orońsko (2)
138	1142730053	Szydłowiec (3)
139	1142736012	Kazanów (2)
140	1142736032	Przytyk (2)
141	1142736042	Tczów (2)
142	1142903021	Łaskarzew (1)
143	1142903052	Górzno (2)
144	1142903062	Łaskarzew (2)
145	1142912082	Jakubów (2)
146	1142912102	Łatowicz (2)
147	1142914063	Zakroczym (3)
148	1142934082	Poświętne (2)
149	1143028022	Brochów (2) *
150	1143028042	Młodzieszyn (2)
151	2122001052	Łapanów (2)
152	2122008062	Raclawice (2)
153	2122014042	Pałecznica (2)
154	2122014062	Radziemice (2)
155	2122205033	Bobowa (3) *
156	2122205052	Lipinki (2)

Ekspertyzy i opracowania Nr 12, 2016

Kategoria 4 gmin według przekroju charakterystyki dochodów i wydatków		
Lp.	Kod	Gmina
157	2122205072	Moszczenica (2)
158	2122205082	Ropa (2)
159	2122205102	Uście Gorlickie (2)
160	2122207032	Dobra (2)
161	2122207042	Jodłownik (2)
162	2122207052	Kamienica (2)
163	2122207062	Laskowa (2)
164	2122207082	Łukowica (2)
165	2122207092	Mszana Dolna (2)
166	2122207102	Niedźwiedź (2)
167	2122207112	Słopnice (2) *
168	2122210022	Chełmiec (2)
169	2122210032	Gródek nad Dunajcem (2)
170	2122210042	Grybów (2)
171	2122210062	Korzenna (2)
172	2122210082	Łabowa (2)
173	2122210092	Łącko (2)
174	2122210102	Łososina Dolna (2)
175	2122210133	Piwniczna-Zdrój (3) *
176	2122210152	Rytko (2)
177	2122211032	Czarny Dunajec (2)
178	2122211052	Jabłonka (2)
179	2122211062	Krościenko nad Dunajcem (2)
180	2122211072	Lipnica Wielka (2)
181	2122211092	Nowy Targ (2)
182	2122211102	Ochotnica Dolna (2)
183	2122211132	Spytkowice (2) *
184	2122217022	Biały Dunajec (2)
185	2122315082	Zawoja (2)
186	2122318042	Lanckorona (2)
187	2122402012	Borzęcin (2)
188	2122402062	Iwkowa (2)
189	2122404042	Mędrzechów (2)
190	2122404062	Radgoszcz (2)
191	2122404073	Szczucin (3) *
192	2122416013	Ciężkowice (3) *
193	2122416022	Gromnik (2)
194	2122416063	Ryglice (3) *
195	2122416072	Rzepiennik Strzyżewski (2)

Kategoria 4 gmin według przekroju charakterystyki dochodów i wydatków		
Lp.	Kod	Gmina
196	2122416143	Zakliczyn (3) *
197	2122416162	Szerzyny (2) *
198	2244403092	Istebna (2)
199	2244417092	Milówka (2)
200	2244417122	Ślomień (2)
201	2244507052	Kochanowice (2)
202	2244609032	Niegowa (2)
203	2245016032	Irządze (2)
204	3060901011	Międzyrzec Podlaski (1)
205	3060901042	Drelów (2)
206	3060901072	Konstantynów (2)
207	3060901082	Leśna Podlaska (2)
208	3060901092	Łomazy (2)
209	3060901102	Międzyrzec Podlaski (2)
210	3060901112	Piszczac (2)
211	3060901122	Rokitno (2)
212	3060901132	Rososz (2)
213	3060901142	Sławatycze (2)
214	3060901172	Tuczna (2)
215	3060901182	Wisznice (2)
216	3060901192	Zalesie (2)
217	3060913012	Dębowa Kłoda (2)
218	3060913022	Jabłoń (2)
219	3060913032	Milanów (2)
220	3060913062	Siemień (2)
221	3060913072	Sosnowica (2)
222	3060915022	Borki (2)
223	3060915032	Czemierniki (2)
224	3060915042	Kąkolewnica (2) *
225	3060915052	Komarówka Podlaska (2)
226	3060915062	Radzyń Podlaski (2)
227	3060915082	Wołyn (2)
228	3060919032	Hańsk (2)
229	3060919042	Stary Brus (2)
230	3060919052	Urszulin (2)
231	3060919062	Włodawa (2)
232	3060919082	Wyryki (2)
233	3061002022	Aleksandrów (2)
234	3061002102	Obsza (2)

Kategoria 4 gmin według przekroju charakterystyki dochodów i wydatków		
Lp.	Kod	Gmina
235	3061002112	Potok Górny (2)
236	3061002132	Tereszpol (2)
237	3061003022	Białopole (2)
238	3061003062	Kamień (2)
239	3061003072	Leśniowice (2)
240	3061003082	Rejowiec Fabryczny (2)
241	3061003092	Ruda-Huta (2)
242	3061003102	Sawin (2)
243	3061003112	Siedliszcze (2)
244	3061003122	Wierzbica (2)
245	3061003142	Żmudź (2)
246	3061004032	Horodło (2)
247	3061004072	Uchanie (2)
248	3061006022	Fajslawice (2)
249	3061006092	Rudnik (2)
250	3061006112	Żółkiewka (2)
251	3061018052	Lubycza Królewska (2)
252	3061018063	Łaszczów (3) *
253	3061018082	Susiec (2)
254	3061018092	Tarnawatka (2)
255	3061018132	Ułhówek (2)
256	3061020022	Grabowiec (2)
257	3061020043	Krasnobród (3)
258	3061020052	Łabunie (2)
259	3061020062	Miączyn (2)
260	3061020072	Nielisz (2)
261	3061020112	Stary Zamość (2)
262	3061020122	Sułów (2)
263	3061020133	Szczebrzeszyn (3)
264	3061020153	Zwierzyniec (3)
265	3061108022	Abramów (2)
266	3061108052	Kamionka (2)
267	3061108082	Michów (2)
268	3061108092	Niedźwiada (2)
269	3061108112	Ostrówek (2)
270	3061108122	Serniki (2)
271	3061109013	Bełżyce (3)
272	3061109022	Borzechów (2)
273	3061109132	Wojciechów (2)

Kategoria 4 gmin według przekroju charakterystyki dochodów i wydatków		
Lp.	Kod	Gmina
274	3061110022	Ludwin (2)
275	3061110042	Milejów (2)
276	3061117052	Trawniki (2)
277	3061205012	Batorz (2)
278	3061205032	Dzwola (2)
279	3061205042	Godziszów (2)
280	3061205062	Modliborzycze (2) *
281	3061205072	Potok Wielki (2)
282	3061207023	Annopol (3) *
283	3061207042	Gościeradów (2)
284	3061207062	Szastarka (2)
285	3061207072	Trzydnik Duży (2)
286	3061207102	Zakrzówek (2)
287	3061211032	Adamów (2)
288	3061211042	Krzywdą (2)
289	3061211072	Stanin (2)
290	3061211082	Stoczek Łukowski (2) *
291	3061211102	Wojcieszków (2)
292	3061211112	Wola Mysłowska (2)
293	3061212012	Chodel (2)
294	3061212022	Józefów nad Wisłą (2) *
295	3061212032	Karczmiska (2)
296	3061212042	Łaziska (2)
297	3061212053	Opole Lubelskie (3)
298	3061212072	Wilków (2)
299	3061214032	Janowiec (2)
300	3061214072	Markuszów (2)
301	3061216022	Kłoczew (2)
302	3061216032	Nowodwór (2)
303	3183301032	Czarna (2)
304	3183301052	Lutowiska (2)
305	3183302022	Domaradz (2)
306	3183302032	Dydnia (2)
307	3183302052	Jasienica Rosielna (2)
308	3183302062	Nozdrzec (2)
309	3183305022	Brzyska (2)
310	3183305032	Dębowiec (2)
311	3183305053	Kołaczyce (3) *
312	3183305062	Krempna (2)

Kategoria 4 gmin według przekroju charakterystyki dochodów i wydatków		
Lp.	Kod	Gmina
313	3183305072	Nowy Żmigród (2)
314	3183305082	Osiek Jasielski (2)
315	3183305092	Skołyszyn (2)
316	3183307023	Dukla (3)
317	3183317032	Bukowsko (2)
318	3183317062	Tyrawa Wołoska (2)
319	3183317082	Zarszyn (2)
320	3183321012	Baligród (2) *
321	3183321033	Lesko (3) *
322	3183404032	Chłopice (2)
323	3183404102	Rożwienica (2)
324	3183404112	Wiązownica (2)
325	3183409023	Cieszanów (3)
326	3183409042	Lubaczów (2)
327	3183409053	Narol (3) *
328	3183409063	Oleszyce (3)
329	3183413012	Bircza (2)
330	3183413022	Dubiecko (2)
331	3183413032	Fredropol (2)
332	3183413052	Krzywca (2)
333	3183413062	Medyka (2)
334	3183413072	Orły (2)
335	3183414042	Jawornik Polski (2)
336	3183414053	Kańczuga (3)
337	3183414073	Sieniawa (3)
338	3183414092	Zarzecze (2)
339	3183506012	Cmolas (2)
340	3183506042	Niwiska (2)
341	3183506052	Raniżów (2)
342	3183506062	Dzikowiec (2) *
343	3183510062	Rakszawa (2)
344	3183510072	Żołyń (2)
345	3183515022	Ostrów (2)
346	3183515043	Sędziszów Małopolski (3)
347	3183515052	Wielopole Skrzyńskie (2)
348	3183516023	Błażowa (3)
349	3183516042	Chmielnik (2) *
350	3183516052	Dynów (2)
351	3183516072	Hyżne (2)

Kategoria 4 gmin według przekroju charakterystyki dochodów i wydatków		
Lp.	Kod	Gmina
352	3183516082	Kamień (2)
353	3183516113	Sokolów Małopolski (3)
354	3183516143	Tyczyn (3)
355	3183519052	Wiśniowa (2)
356	3183603023	Brzostek (3) *
357	3183603032	Czarna (2)
358	3183611022	Borowa (2)
359	3183611073	Przeclaw (3) *
360	3183611083	Radomyśl Wielki (3)
361	3183611092	Tuszów Narodowy (2)
362	3183612012	Harasiuki (2)
363	3183612022	Jarocin (2)
364	3183612032	Jeżowe (2)
365	3183612042	Krzyszów (2)
366	3183612063	Rudnik nad Sanem (3) *
367	3183618042	Radomyśl nad Sanem (2) *
368	3183618052	Zaklików (2) *
369	3183620013	Baranów Sandomierski (3)
370	3183620032	Grębow (2)
371	3203702042	Gródek (2)
372	3203702123	Tykocin (3)
373	3203711013	Dąbrowa Białostocka (3)
374	3203711022	Janów (2)
375	3203711093	Suchowola (3) *
376	3203711102	Szudziałowo (2)
377	3203803042	Boćki (2)
378	3203803072	Rudka (2)
379	3203803082	Wyszki (2)
380	3203806032	Kolno (2)
381	3203806042	Mały Płock (2)
382	3203806053	Stawiski (3)
383	3203806062	Turośl (2)
384	3203807013	Jedwabne (3)
385	3203807032	Miastkowo (2)
386	3203807072	Śniadowo (2)
387	3203807092	Zbójna (2)
388	3203810032	Dziadkowice (2)
389	3203810042	Grodzisk (2)
390	3203810082	Perlejewo (2)

Kategoria 4 gmin według przekroju charakterystyki dochodów i wydatków		
Lp.	Kod	Gmina
391	3203813072	Nowe Piekuty (2)
392	3203813082	Sokoły (2)
393	3203814022	Kołaki Kościelne (2)
394	3203814032	Rutki (2)
395	3203901022	Augustów (2)
396	3203901032	Bargów Kościelny (2)
397	3203901043	Lipsk (3)
398	3203901072	Sztabin (2)
399	3203904032	Radziłów (2)
400	3203908022	Jasionówka (2)
401	3203908032	Jaświły (2)
402	3203908043	Knyszyn (3)
403	3203908052	Krypno (2)
404	3203909011	Sejny (1)
405	3203909022	Giby (2)
406	3203909042	Puńsk (2)
407	3203912032	Jeleniewo (2)
408	3203912042	Przerośl (2)
409	3203912092	Wiżajny (2)
410	3265204012	Bieliny (2)
411	3265204023	Bodzentyn (3)
412	3265204062	Górno (2)
413	3265204072	Łagów (2)
414	3265204082	Łopuszno (2)
415	3265204112	Mniów (2)
416	3265204132	Nowa Słupia (2)
417	3265204152	Pierzchnica (2)
418	3265204162	Raków (2)
419	3265204182	Strawczyn (2)
420	3265205042	Radoszyce (2)
421	3265205052	Ruda Maleniecka (2)
422	3265205062	Słupia (Konecka) (2)
423	3265205083	Stąporków (3)
424	3265210042	Skarżysko Kościelne (2)
425	3265211042	Pawłów (2)
426	3265301022	Gnojno (2)
427	3265301042	Pacanów (2)
428	3265301072	Tuczepy (2)
429	3265301082	Wiślica (2)

Kategoria 4 gmin według przekroju charakterystyki dochodów i wydatków		
Lp.	Kod	Gmina
430	3265302012	Imielno (2)
431	3265302052	Oksa (2)
432	3265302072	Słupia (2) *
433	3265306022	Iwaniska (2)
434	3265306072	Tarłów (2)
435	3265308052	Złota (2)
436	3265309022	Dwikozy (2)
437	3265309032	Klimontów (2)
438	3265309043	Koprzywnica (3) *
439	3265309052	Łoniów (2)
440	3265309082	Wilczyce (2)
441	3265309093	Zawichost (3)
442	3265312043	Osiek (3)
443	3265312062	Rytwiany (2)
444	3265313012	Kluczewsko (2)
445	3265313032	Moskorzew (2)
446	3265313042	Radków (2)
447	3265313052	Secemin (2)
448	4081301073	Witnica (3)
449	4081303032	Przytoczna (2)
450	4081305033	Ośno Lubuskie (3)
451	4081306013	Dobiegniew (3)
452	4081306023	Drezdenko (3)
453	4081306032	Stare Kurowo (2)
454	4081306043	Strzelce Krajeńskie (3)
455	4081306052	Zwierzyn (2)
456	4081307012	Krzyszczewo (2)
457	4081404032	Kolsko (2)
458	4081404063	Nowe Miasteczko (3)
459	4081404072	Otyń (2)
460	4081404082	Siedlisko (2)
461	4081408022	Łagów (2)
462	4081409022	Bojadła (2)
463	4081409033	Czerwieńsk (3)
464	4081409082	Trzebiechów (2)
465	4081410032	Brzeźnica (2)
466	4081410043	Iłowa (3)
467	4081410062	Niegostawice (2)
468	4081410073	Szprotawa (3)

Ekspertyzy i opracowania Nr 12, 2016

Kategoria 4 gmin według przekroju charakterystyki dochodów i wydatków		
Lp.	Kod	Gmina
469	4081411043	Jasień (3)
470	4081411052	Lipinki Łużyckie (2)
471	4081411092	Tuplice (2)
472	4081412013	Sława (3) *
473	4081412023	Szlichtyngowa (3) *
474	4081412033	Wschowa (3) *
475	4305706032	Kotlin (2)
476	4305707012	Blizanów (2)
477	4305707022	Brzeziny (2)
478	4305708072	Trzcínica (2)
479	4305717082	Sońnie (2)
480	4305718012	Czajków (2)
481	4305718033	Grabów nad Prosną (3)
482	4305718063	Mikstat (3)
483	4305720012	Chocz (2) *
484	4305720022	Czermin (2)
485	4305720042	Gizałki (2)
486	4305809022	Babinek (2)
487	4305809043	Dąbie (3)
488	4305809052	Grzegorzew (2)
489	4305809102	Osiek Mały (2)
490	4305810022	Grodzicz (2)
491	4305810062	Krzymów (2)
492	4305810073	Rychwał (3)
493	4305810092	Skulsk (2)
494	4305810132	Wierzbinek (2)
495	4305810142	Wilczyn (2)
496	4305823032	Orchowo (2)
497	4305823083	Zagórow (3)
498	4305827042	Kawęczyn (2)
499	4305827052	Malanów (2)
500	4305830043	Pyzdry (3)
501	4305914022	Kwilcz (2)
502	4306001043	Margonin (3)
503	4306019083	Wyrzysk (3)
504	4306028033	Gołańc (3)
505	4306028042	Mieścisko (2)
506	4306028062	Wapno (2)
507	4306031042	Lipka (2)

Kategoria 4 gmin według przekroju charakterystyki dochodów i wydatków		
Lp.	Kod	Gmina
508	4306031053	Okonek (3)
509	4306031062	Tarnówka (2)
510	4306031082	Złotów (2)
511	4306125012	Dominowo (2)
512	4326301043	Tychowo (3) *
513	4326303013	Czaplinek (3)
514	4326308062	Siemysł (2)
515	4326309063	Polanów (3)
516	4326309073	Sianów (3)
517	4326313042	Malechowo (2)
518	4326315043	Borne Sulinowo (3)
519	4326315052	Grzmiąca (2)
520	4326316022	Brzeźno (2)
521	4326316052	Sławoborze (2)
522	4326317023	Człopa (3)
523	4326317033	Mirosławiec (3)
524	4326317052	Wałcz (2)
525	4326402012	Bierzwnik (2)
526	4326402033	Drawno (3)
527	4326402042	Krzęcin (2)
528	4326402053	Pełczyce (3)
529	4326405012	Brojce (2)
530	4326405032	Karnice (2)
531	4326405043	Płoty (3)
532	4326412022	Kozielice (2)
533	4326412042	Przelewice (2)
534	4326412062	Warnice (2)
535	4326414023	Chociwel (3)
536	4326414042	Dolice (2)
537	4326414082	Marianowo (2)
538	4326414092	Stara Dąbrowa (2)
539	4326418013	Dobra (3) *
540	4326418032	Radowo Małe (2) *
541	4326418043	Resko (3) *
542	4326604033	Maszewo (3)
543	4326606023	Cedynia (3)
544	4326606033	Chojna (3)
545	4326606053	Mieszkowice (3)
546	4326606083	Trzcínsko-Zdrój (3)

Ekspertyzy i opracowania Nr 12, 2016

Kategoria 4 gmin według przekroju charakterystyki dochodów i wydatków		
Lp.	Kod	Gmina
547	4326606092	Widuchowa (2)
548	4326607023	Golczewo (3)
549	4326607052	Świerżno (2)
550	5020105023	Bolków (3)
551	5020105062	Wądroże Wielkie (2)
552	5020106092	Stara Kamienica (2)
553	5020110053	Olszyna (3) *
554	5020112023	Lubomierz (3)
555	5020112053	Wleń (3)
556	5020125063	Węgliń (3)
557	5020126032	Pielgrzymka (2)
558	5020203052	Pęcław (2)
559	5020204013	Góra (3)
560	5020204022	Jemielno (2)
561	5020204032	Niechlów (2)
562	5020204043	Wąsosz (3)
563	5020211043	Ścinawa (3)
564	5020308103	Międzylesie (3)
565	5020308112	Nowa Ruda (2)
566	5020308123	Radków (3)
567	5020321021	Jedlina-Zdrój (1)
568	5020321063	Mieroszów (3)
569	5020324073	Złoty Stok (3)
570	5020413012	Cieszków (2)
571	5020413022	Krośnice (2)
572	5020413033	Milicz (3)
573	5020414023	Bierutów (3)
574	5020422022	Wińsko (2)
575	5163104013	Byczyna (3)
576	5163104043	Wołczyn (3)
577	5163106032	Pokój (2)
578	5163106042	Świerczów (2)
579	5163107022	Kamiennik (2)
580	5163107033	Korfantów (3)
581	5163208072	Zębowice (2)
582	6040615032	Czernikowo (2)
583	6040615052	Łubianka (2)
584	6040702042	Brzozie (2)
585	6040702073	Jabłonowo Pomorskie (3)

Kategoria 4 gmin według przekroju charakterystyki dochodów i wydatków		
Lp.	Kod	Gmina
586	6040702082	Osiek (2)
587	6040702092	Świdziebnia (2)
588	6040705022	Ciechocin (2)
589	6040705032	Golub-Dobrzyń (2)
590	6040705043	Kowalewo Pomorskie (3)
591	6040705052	Radomin (2)
592	6040705062	Zbójno (2)
593	6040706022	Gruta (2)
594	6040706033	Łasin (3)
595	6040706043	Radzyń Chełmiński (3)
596	6040706062	Świecie nad Osą (2)
597	6040713032	Sośno (2)
598	6040713043	Więcbork (3)
599	6040714022	Dragacz (2)
600	6040714052	Lniano (2)
601	6040714102	Świekatowo (2)
602	6040716022	Gostycyn (2)
603	6040716042	Lubiewo (2)
604	6040716052	Śliwice (2)
605	6040717022	Dębowa Łąka (2)
606	6040801031	Nieszawa (1)
607	6040801052	Bądkowo (2)
608	6040801082	Waganiec (2)
609	6040807033	Gniewkowo (3)
610	6040807063	Kruszwica (3)
611	6040808022	Bobrowniki (2)
612	6040808043	Dobrzyń nad Wisłą (3)
613	6040808052	Kikót (2)
614	6040808062	Lipno (2)
615	6040808073	Skępe (3) *
616	6040808082	Tłuchowo (2)
617	6040808092	Wielgie (2)
618	6040809043	Strzelno (3)
619	6040810013	Kcynia (3)
620	6040810023	Mrocza (3)
621	6040811022	Bytoń (2)
622	6040811053	Piotrków Kujawski (3) *
623	6040811072	Topólka (2)
624	6040812032	Rogowo (2)

Ekspertyzy i opracowania Nr 12, 2016

Kategoria 4 gmin według przekroju charakterystyki dochodów i wydatków		
Lp.	Kod	Gmina
625	6040812052	Skrwilno (2)
626	6040812062	Wąpielsk (2)
627	6040818063	Chodecz (3)
628	6040818083	Izbica Kujawska (3)
629	6040818113	Lubień Kujawski (3)
630	6040818123	Lubraniec (3)
631	6040819033	Janowiec Wielkopolski (3)
632	6040819043	Łabiszyn (3)
633	6040819052	Rogowo (2)
634	6224004022	Cedry Wielkie (2)
635	6224004052	Przywidz (2)
636	6224004072	Suchy Dąb (2)
637	6224005023	Kartuzy (3)
638	6224005042	Sierakowice (2)
639	6224005052	Somonino (2)
640	6224005062	Stężycza (2)
641	6224005072	Sulęczyno (2)
642	6224010042	Stegna (2)
643	6224015042	Choczewo (2)
644	6224015062	Linia (2)
645	6224015072	Luzino (2)
646	6224015082	Łęczyce (2)
647	6224015092	Szemud (2)
648	6224101012	Borzytucho (2)
649	6224101042	Kończyłowy (2)
650	6224101052	Lipnica (2)
651	6224101063	Miastko (3)
652	6224101072	Parchowo (2)
653	6224101082	Studzienice (2)
654	6224101102	Tuchomie (2)
655	6224102023	Brusy (3)
656	6224102043	Czersk (3)
657	6224102052	Konarzyny (2)
658	6224103052	Koczała (2)
659	6224103062	Przechlewo (2)
660	6224108032	Cewice (2)
661	6224108042	Nowa Wieś Lęborska (2)
662	6224108052	Wicko (2)
663	6224112022	Damnica (2)

Kategoria 4 gmin według przekroju charakterystyki dochodów i wydatków		
Lp.	Kod	Gmina
664	6224112032	Dębica Kaszubska (2)
665	6224112042	Główczyce (2)
666	6224112053	Kępice (3)
667	6224112072	Potęgowo (2)
668	6224112082	Słupsk (2)
669	6224112092	Smoldzino (2)
670	6224206022	Dziemiany (2)
671	6224206032	Karsin (2)
672	6224206062	Lipusz (2)
673	6224206072	Nowa Karczma (2)
674	6224206082	Stara Kiszewa (2)
675	6224207022	Gardeja (2)
676	6224207043	Prabuty (3)
677	6224207052	Ryjewo (2)
678	6224207062	Sadlinki (2)
679	6224209032	Lichnowy (2)
680	6224209042	Malbork (2)
681	6224209062	Miłoradz (2)
682	6224209073	Nowy Staw (3)
683	6224209082	Stare Pole (2)
684	6224213021	Skórcz (1)
685	6224213042	Bobowo (2)
686	6224213052	Kaliska (2)
687	6224213062	Lubichowo (2)
688	6224213072	Osieczna (2)
689	6224213093	Skarszewy (3)
690	6224213112	Smętowo Graniczne (2)
691	6224213132	Zblewo (2)
692	6224214032	Morzyszczyn (2)
693	6224214043	Pelplin (3)
694	6224214052	Subkowy (2)
695	6224216013	Dzierżgoń (3) *
696	6224216022	Mikołajki Pomorskie (2) *
697	6224216032	Stary Dzierżgoń (2) *
698	6224216042	Stary Targ (2) *
699	6285402042	Lelkowo (2)
700	6285402053	Pieniężno (3)
701	6285402062	Płoskinia (2)
702	6285402072	Wilczęta (2)

Ekspertyzy i opracowania Nr 12, 2016

Kategoria 4 gmin według przekroju charakterystyki dochodów i wydatków		
Lp.	Kod	Gmina
703	6285403022	Działdowo (2)
704	6285403032	Łłowo-Osada (2)
705	6285403043	Lidzbark (3)
706	6285403052	Płońnica (2)
707	6285403062	Rybno (2)
708	6285404012	Elbląg (2)
709	6285404022	Godkowo (2)
710	6285404032	Gronowo Elbląskie (2)
711	6285404042	Markusy (2)
712	6285404052	Milejewo (2)
713	6285404063	Młynary (3)
714	6285404073	Pasłęk (3)
715	6285404082	Rychliki (2)
716	6285407032	Łława (2)
717	6285407052	Lubawa (2)
718	6285407063	Susz (3)
719	6285407073	Zalewo (3)
720	6285412011	Nowe Miasto Lubawskie (1)
721	6285412022	Biskupiec (2)
722	6285412032	Grodziczno (2)
723	6285412042	Kurzętnik (2)
724	6285412052	Nowe Miasto Lubawskie (2)
725	6285415022	Dąbrówno (2)
726	6285415032	Grunwald (2)
727	6285415042	Łukta (2)
728	6285415052	Małdyty (2)
729	6285415063	Miłakowo (3) *
730	6285415073	Miłomłyn (3) *
731	6285415083	Morąg (3)
732	6285505022	Elk (2)
733	6285505032	Kalinowo (2)
734	6285505042	Prostki (2)
735	6285506042	Giżycko (2)
736	6285506052	Krukanki (2)
737	6285506102	Wydminy (2)
738	6285513032	Kowale Oleckie (2)
739	6285513052	Świątajno (2)
740	6285513062	Wieliczki (2)
741	6285516013	Biała Piska (3)

Kategoria 4 gmin według przekroju charakterystyki dochodów i wydatków		
Lp.	Kod	Gmina
742	6285516033	Pisz (3)
743	6285516043	Ruciane-Nida (3)
744	6285518012	Banie Mazurskie (2) *
745	6285518022	Dubieninki (2) *
746	6285519012	Budry (2) *
747	6285601032	Bartoszyce (2)
748	6285601043	Bisztynek (3)
749	6285601052	Górowo Iławeckie (2)
750	6285601063	Sępólno (3)
751	6285608022	Barciany (2)
752	6285608032	Kętrzyn (2)
753	6285608043	Korsze (3)
754	6285608053	Reszel (3)
755	6285608062	Srokowo (2)
756	6285609022	Kiwity (2)
757	6285609053	Orneta (3)
758	6285610023	Mikołajki (3)
759	6285610032	Mrągowo (2)
760	6285610042	Piecki (2)
761	6285610052	Sorkwity (2)
762	6285611012	Janowiec Kościelny (2)
763	6285611043	Nidzica (3)
764	6285614063	Jeżorany (3)
765	6285614082	Kolno (2)
766	6285614102	Purda (2)
767	6285614122	Świątki (2)
768	6285617022	Dźwierzuty (2)
769	6285617032	Jedwabno (2)
770	6285617043	Pasym (3) *
771	6285617052	Rozogi (2)
772	6285617082	Wielbark (2)

Kategoria 5 gmin według przekroju charakterystyki dochodów i wydatków		
Lp.	Kod	Gmina
1	1101508062	Lutomiersk (2)
2	1101520052	Głowno (2)
3	1101520062	Ozorków (2)
4	1101521022	Brzeziny (2) *

Ekspertyzy i opracowania Nr 12, 2016

Kategoria 5 gmin według przekroju charakterystyki dochodów i wydatków		
Lp.	Kod	Gmina
5	1101521032	Dmosin (2) *
6	1101701032	Drużbice (2)
7	1101701083	Żelów (3)
8	1101707012	Białaczów (2)
9	1101707062	Poświętne (2)
10	1101710042	Grabica (2)
11	1101712062	Kobiele Wielkie (2)
12	1101712082	Lgota Wielka (2)
13	1101712092	Ładzice (2)
14	1101712102	Masłowice (2)
15	1101716042	Czerniewice (2)
16	1101716062	Lubochnia (2)
17	1101716072	Rokiciny (2)
18	1101716092	Tomaszów Mazowiecki (2)
19	1101716112	Żelechlinek (2)
20	1101803012	Buczek (2)
21	1101803032	Sędziejowice (2)
22	1101803042	Widawa (2)
23	1101811022	Pęczniew (2)
24	1101811052	Wartkowice (2)
25	1101814042	Brzeźnio (2)
26	1101817082	Skomlin (2)
27	1101819032	Żapolice (2)
28	1101902052	Krzyżanów (2)
29	1101902062	Kutno (2)
30	1101902072	Łanięta (2)
31	1101902102	Strzelce (2)
32	1101904032	Góra Świętej Małgorzaty (2)
33	1101904042	Grabów (2)
34	1101905032	Chąšno (2)
35	1101905042	Domaniewice (2)
36	1101905082	Łyszkowice (2)
37	1101905102	Zduny (2)
38	1101913042	Rawa Mazowiecka (2)
39	1101915042	Kowiesy (2)
40	1101915082	Skarniewice (2)
41	1142502022	Ciechanów (2)
42	1142502072	Opinogóra Górna (2)
43	1142502082	Regimin (2)

Kategoria 5 gmin według przekroju charakterystyki dochodów i wydatków		
Lp.	Kod	Gmina
44	1142504022	Gostynin (2)
45	1142504042	Sanniki (2)
46	1142513052	Strzegowo (2) *
47	1142513082	Szydłowo (2)
48	1142520052	Dzierżążnia (2)
49	1142520062	Joniec (2)
50	1142520082	Nowe Miasto (2)
51	1142520092	Płońsk (2)
52	1142520102	Raciąż (2)
53	1142527042	Rościszewo (2)
54	1142611082	Rzewnie (2)
55	1142611102	Szelków (2)
56	1142615012	Baranowo (2)
57	1142615083	Myszyniec (3)
58	1142615102	Rzekuń (2)
59	1142616043	Brok (3)
60	1142616082	Stary Lubotyń (2)
61	1142616092	Szulborze Wielkie (2)
62	1142616112	Zaręby Kościelne (2)
63	1142622072	Przasnysz (2)
64	1142626022	Korczew (2)
65	1142626072	Przesmyki (2)
66	1142626092	Skórzec (2)
67	1142626102	Suchożebry (2)
68	1142626112	Wiśniew (2)
69	1142629042	Jabłonna Lacka (2)
70	1142629062	Repki (2)
71	1142635062	Zabrodzie (2)
72	1142701022	Promna (2)
73	1142701063	Wyśmierzyce (3)
74	1142707032	Gniewoszków (2)
75	1142707042	Grabów nad Pilicą (2)
76	1142707062	Magnuszew (2)
77	1142707072	Sieciechów (2)
78	1142723032	Kłwów (2)
79	1142723042	Odrzywół (2)
80	1142725082	Pionki (2)
81	1142725132	Zakrzew (2)
82	1142736022	Policzna (2)

Ekspertyzy i opracowania Nr 12, 2016

Kategoria 5 gmin według przekroju charakterystyki dochodów i wydatków		
Lp.	Kod	Gmina
83	1142903032	Borowie (2)
84	1142912042	Cegłów (2)
85	1142934062	Jadów (2)
86	1142934072	Klembów (2)
87	1142934102	Strachówka (2)
88	1143006073	Mogielnica (3)
89	1143006083	Nowe Miasto nad Pilicą (3)
90	1143028062	Rybno (2)
91	1143038052	Wisłitki (2)
92	2122006022	Igołomia-Wawrzeńczyce (2)
93	2122006052	Kocmyrzów-Luborzycza (2)
94	2122006132	Sułoszowa (2)
95	2122008022	Gołcza (2)
96	2122008032	Kozłów (2)
97	2122008072	Słaboszów (2)
98	2122014012	Koniusza (2)
99	2122014022	Koszyce (2)
100	2122019012	Biskupice (2)
101	2122205092	Sękowa (2)
102	2122210142	Podegrodzie (2)
103	2122210163	Stary Sącz (3)
104	2122211082	Łapsze Niżne (2)
105	2122217032	Bukowina Tatrzańska (2)
106	2122217042	Kościelisko (2)
107	2122312062	Trzyciąż (2)
108	2122315092	Zembrzyce (2)
109	2122318102	Wieprz (2)
110	2122402072	Szczurowa (2)
111	2122404012	Bolesław (2)
112	2122404032	Gręboszów (2)
113	2122416122	Wietrzychowice (2)
114	2244417072	Łękawica (2)
115	2244417142	Ujsoły (2)
116	2244507042	Herby (2)
117	2244507083	Woźniki (3)
118	2244513011	Kalety (1)
119	2244513082	Tworóg (2)
120	2244604022	Dąbrowa Zielona (2)
121	2244604092	Lelów (2)

Kategoria 5 gmin według przekroju charakterystyki dochodów i wydatków		
Lp.	Kod	Gmina
122	2244604142	Przyrów (2)
123	2244606042	Miedzno (2)
124	2244609023	Koziegłowy (3)
125	2244609053	Żarki (3)
126	2244705052	Rudziniec (2)
127	2244705073	Toszek (3)
128	2244911062	Nędza (2)
129	2244911072	Pietrowice Wielkie (2)
130	2245016042	Kroczyce (2)
131	2245016092	Włodowice (2)
132	2245016102	Żarnowiec (2)
133	3060901032	Biała Podlaska (2)
134	3060901052	Janów Podlaski (2)
135	3060901062	Kodeń (2)
136	3060901152	Sosnówka (2)
137	3060901162	Terespol (2)
138	3060915072	Ulan-Majorat (2)
139	3060919022	Hanna (2)
140	3060919072	Wola Uhruska (2)
141	3061002032	Biłgoraj (2)
142	3061002042	Biszczka (2)
143	3061002053	Frampol (3)
144	3061002062	Goraj (2)
145	3061002073	Józefów (3)
146	3061002082	Księżpól (2)
147	3061002092	Łukowa (2)
148	3061002142	Turobin (2)
149	3061003032	Chełm (2)
150	3061003042	Dorohusk (2)
151	3061003052	Dubienka (2)
152	3061003132	Wojślawice (2)
153	3061003152	Rejowiec (2) *
154	3061004022	Dołhobyczów (2)
155	3061004042	Hrubieszów (2)
156	3061004052	Mircze (2)
157	3061004062	Trzeszczany (2)
158	3061006032	Gorzków (2)
159	3061006042	Izbica (2)
160	3061006062	Kraśniczyn (2)

Ekspertyzy i opracowania Nr 12, 2016

Kategoria 5 gmin według przekroju charakterystyki dochodów i wydatków		
Lp.	Kod	Gmina
161	3061006072	Łopiennik Górny (2)
162	3061006102	Siennica Różana (2)
163	3061018042	Krynice (2)
164	3061018102	Telatyn (2)
165	3061018112	Tomaszów Lubelski (2)
166	3061020012	Adamów (2)
167	3061020032	Komarów-Osada (2)
168	3061020082	Radecznicza (2)
169	3061020102	Skierbieszów (2)
170	3061020142	Zamość (2)
171	3061108032	Firlej (2)
172	3061108042	Jeziorzany (2)
173	3061108063	Kock (3)
174	3061108072	Lubartów (2)
175	3061108103	Ostrów Lubelski (3)
176	3061108132	Uścimów (2)
177	3061109033	Bychawa (3)
178	3061109072	Jastków (2)
179	3061109092	Krzczonów (2)
180	3061109122	Strzyżewice (2)
181	3061109152	Wysokie (2)
182	3061109162	Zakrzew (2)
183	3061110062	Spiczyn (2)
184	3061117033	Piaski (3)
185	3061117042	Rybczewice (2)
186	3061205022	Chrzanów (2)
187	3061207082	Urzędów (2)
188	3061207092	Wilkołaz (2)
189	3061211062	Serokomla (2)
190	3061214022	Baranów (2)
191	3061214052	Końskowola (2)
192	3061214092	Puławy (2)
193	3061216062	Ułęż (2)
194	3183305042	Jasło (2)
195	3183307102	Jaślińska (2) *
196	3183317022	Besko (2)
197	3183317052	Sanok (2)
198	3183317073	Zagórz (3)
199	3183321042	Olśzanica (2) *

Kategoria 5 gmin według przekroju charakterystyki dochodów i wydatków		
Lp.	Kod	Gmina
200	3183404042	Jarosław (2)
201	3183404052	Laszki (2)
202	3183404062	Pawłosiów (2)
203	3183404073	Pruchnik (3) *
204	3183404082	Radymno (2)
205	3183404092	Rokietnica (2)
206	3183409032	Horyniec-Zdrój (2) *
207	3183409072	Stary Dzików (2)
208	3183409082	Wielkie Oczy (2)
209	3183413042	Krasiczyn (2)
210	3183413092	Stubno (2)
211	3183414022	Adamówka (2)
212	3183414032	Gać (2)
213	3183414082	Tryńcza (2)
214	3183506032	Majdan Królewski (2)
215	3183510022	Białobrzegi (2)
216	3183516011	Dynów (1)
217	3183516033	Boguchwała (3) *
218	3183516102	Lubenia (2)
219	3183519032	Niebylec (2)
220	3183603042	Dębica (2)
221	3183603052	Jodłowa (2)
222	3183608022	Grodzisko Dolne (2)
223	3183608032	Kuryłówka (2)
224	3183611042	Gawłuszowice (2)
225	3183611062	Padew Narodowa (2)
226	3183612073	Ulanów (3)
227	3183618022	Bojanów (2)
228	3183618062	Zaleszany (2)
229	3203702032	Dobrzyniewo Duże (2) *
230	3203702082	Poświętne (2)
231	3203711032	Korycin (2)
232	3203711062	Nowy Dwór (2)
233	3203711072	Sidra (2)
234	3203803021	Brańsk (1)
235	3203803032	Bielsk Podlaski (2)
236	3203803052	Brańsk (2)
237	3203803062	Orla (2)
238	3203805032	Czeremcha (2)

Ekspertyzy i opracowania Nr 12, 2016

Kategoria 5 gmin według przekroju charakterystyki dochodów i wydatków		
Lp.	Kod	Gmina
239	3203805042	Czyże (2)
240	3203805052	Dubicze Cerkiewne (2)
241	3203805062	Hajnówka (2)
242	3203805073	Kleszczele (3)
243	3203806022	Grabowo (2)
244	3203807043	Nowogród (3)
245	3203807062	Przytuły (2)
246	3203807082	Wizna (2)
247	3203810023	Drohiczyn (3)
248	3203810062	Milejczyce (2)
249	3203810072	Nurzec-Stacja (2)
250	3203810092	Siemiatycze (2)
251	3203813033	Czyżew (3) *
252	3203813052	Kobylin-Borzymy (2)
253	3203813062	Kulesze Kościelne (2)
254	3203813102	Wysokie Mazowieckie (2)
255	3203814052	Zambrów (2)
256	3203904022	Grajewo (2)
257	3203904043	Rajgród (3)
258	3203904053	Szczuczyn (3)
259	3203904062	Wąsosz (2)
260	3203908013	Goniądz (3)
261	3203908072	Trzcianne (2)
262	3203909032	Krasnopol (2)
263	3203909052	Sejny (2)
264	3203912012	Bakałarzewo (2)
265	3203912022	Filipów (2)
266	3203912052	Raczkki (2)
267	3203912062	Rutka-Tartak (2)
268	3203912072	Suwałki (2)
269	3203912082	Szpyliszki (2)
270	3265204053	Daleszyce (3) *
271	3265204092	Masłów (2)
272	3265205012	Fałków (2)
273	3265205022	Gowarczów (2)
274	3265205072	Smyków (2)
275	3265207022	Bałtów (2)
276	3265207032	Bodzechów (2)
277	3265207043	Ćmielów (3)

Kategoria 5 gmin według przekroju charakterystyki dochodów i wydatków		
Lp.	Kod	Gmina
278	3265207053	Kunów (3)
279	3265207062	Waśniów (2)
280	3265210022	Blizyn (2)
281	3265211022	Brody (2)
282	3265211053	Wąchock (3)
283	3265301032	Nowy Korczyn (2)
284	3265301052	Solec-Zdrój (2)
285	3265301062	Stopnica (2) *
286	3265302092	Wodzisław (2)
287	3265303012	Bejsce (2)
288	3265303022	Czarnocin (2)
289	3265303042	Opatowiec (2)
290	3265303053	Skalbmierz (3)
291	3265306012	Bačkowice (2)
292	3265306032	Lipnik (2)
293	3265306062	Sadowie (2)
294	3265306082	Wojciechowice (2)
295	3265308013	Działoszyce (3)
296	3265308022	Kije (2)
297	3265308032	Michałów (2)
298	3265309062	Obrazów (2)
299	3265309072	Samborzec (2)
300	3265312012	Bogoria (2)
301	3265312022	Łubnice (2)
302	3265312032	Oleśnica (2)
303	3265312082	Szydłów (2)
304	4081301032	Deszczno (2)
305	4081301042	Kłodawa (2)
306	4081301052	Lubiszyn (2)
307	4081305013	Cybinka (3)
308	4081307032	Słońsk (2)
309	4081402032	Bytnica (2)
310	4081402052	Gubin (2)
311	4081402072	Maszewo (2)
312	4081404023	Bytom Odrzański (3)
313	4081404052	Nowa Sól (2)
314	4081408042	Szczaniec (2)
315	4081410092	Żagań (2)
316	4081411102	Żary (2)

Ekspertyzy i opracowania Nr 12, 2016

Kategoria 5 gmin według przekroju charakterystyki dochodów i wydatków		
Lp.	Kod	Gmina
317	4305706012	Jaraczewo (2)
318	4305706043	Żerków (3)
319	4305707052	Koźminek (2)
320	4305707112	Żelazków (2)
321	4305717063	Raszków (3)
322	4305803042	Kiszkowo (2)
323	4305809082	Kościelec (2)
324	4305809092	Olszówka (2)
325	4305809113	Przedecz (3)
326	4305823042	Ostrowite (2)
327	4305827033	Dobra (3)
328	4305904073	Poniec (3)
329	4305913033	Osieczna (3)
330	4306001032	Chodzież (2)
331	4306124022	Duszniki (2)
332	4306124042	Obrzycko (2)
333	4306125052	Zaniemyśl (2)
334	4326309082	Świeszyno (2)
335	4326313062	Sławno (2)
336	4326315062	Szczecinek (2)
337	4326414102	Stargard Szczeciński (2)
338	4326604052	Osina (2)
339	4326611012	Dobra (Szczecińska) (2)
340	5020101022	Bolesławiec (2)
341	5020105032	Męcinka (2)
342	5020106031	Piechowice (1)
343	5020106052	Janowice Wielkie (2)
344	5020106062	Jeżów Sudecki (2)
345	5020106082	Podgórzyn (2)
346	5020107022	Kamienna Góra (2)
347	5020107042	Marciszów (2)
348	5020110042	Lubań (2)
349	5020110062	Platerówka (2)
350	5020110072	Siekierzyn (2)
351	5020112043	Mirsk (3)
352	5020126011	Wojcieszów (1)
353	5020126043	Świerzawa (3)
354	5020126052	Zagrodno (2)
355	5020209032	Krotoszyce (2)

Kategoria 5 gmin według przekroju charakterystyki dochodów i wydatków		
Lp.	Kod	Gmina
356	5020209062	Miłkowice (2)
357	5020216022	Gaworzyce (2)
358	5020302031	Pieszycy (1)
359	5020302041	Piława Górna (1)
360	5020302052	Dzierżonów (2)
361	5020302062	Łągiewniki (2)
362	5020302073	Niemcza (3)
363	5020308133	Stronie Śląskie (3)
364	5020319032	Dobromierz (2)
365	5020321072	Stare Bogaczowice (2)
366	5020324013	Bardo (3)
367	5020324022	Ciepłowody (2)
368	5020324032	Kamieniec Żąbkowicki (2)
369	5020414032	Dobroszyce (2)
370	5020417032	Przeworno (2)
371	5020418022	Malczyce (2)
372	5020420052	Zawonia (2)
373	5020423032	Jordanów Śląski (2)
374	5163203042	Pawłowiczki (2)
375	5163203062	Reńska Wieś (2)
376	5163205032	Strzeleczy (2)
377	5163208052	Radłów (2)
378	5163208062	Rudniki (2)
379	5163211033	Kolonowskie (3)
380	5163211043	Leśnica (3)
381	5163211063	Ujazd (3)
382	6040615022	Chełmża (2)
383	6040702022	Bobrowo (2)
384	6040702032	Brodnica (2)
385	6040702062	Bartniczka (2) *
386	6040702102	Zbiczno (2)
387	6040704022	Chełmno (2)
388	6040704032	Kijewo Królewskie (2)
389	6040704052	Papowo Biskupie (2)
390	6040704062	Stolno (2)
391	6040706012	Grudziądz (2)
392	6040706052	Rogóżno (2)
393	6040713013	Kamień Krajeński (3)
394	6040714112	Warlubie (2)

Kategoria 5 gmin według przekroju charakterystyki dochodów i wydatków		
Lp.	Kod	Gmina
395	6040716012	Cekcyn (2)
396	6040717032	Książki (2)
397	6040717042	Płużnica (2)
398	6040717052	Wąbrzeźno (2)
399	6040801042	Aleksandrów Kujawski (2)
400	6040801062	Koneck (2)
401	6040801072	Raciążek (2)
402	6040807082	Rojewo (2)
403	6040808032	Chrostkowo (2)
404	6040809012	Dąbrowa (2)
405	6040809022	Jeziora Wielkie (2)
406	6040810042	Sadki (2)
407	6040811032	Dobre (2)
408	6040811042	Osięciny (2)
409	6040811062	Radziejów (2)
410	6040812022	Brzuze (2)
411	6040812042	Rypin (2)
412	6040818022	Baruchowo (2)
413	6040818032	Boniewo (2)
414	6040818043	Brześć Kujawski (3)
415	6040818052	Chocień (2)
416	6040818092	Kowal (2)
417	6224005012	Chmielno (2)
418	6224005032	Przodkowo (2)
419	6224015031	Wejherowo (1)
420	6224015102	Wejherowo (2)
421	6224101032	Czarna Dąbrówka (2)
422	6224102032	Chojnice (2)
423	6224206042	Kościerzyna (2)
424	6224206052	Liniewo (2)
425	6224213082	Osiek (2)
426	6224213102	Skórcz (2)
427	6224213122	Starogard Gdański (2)
428	6224214062	Tczew (2)
429	6285505052	Stare Juchy (2)
430	6285609032	Lidzbark Warmiński (2)
431	6285609042	Lubomino (2)
432	6285611022	Janowo (2)
433	6285611032	Kozłowo (2)

Kategoria 5 gmin według przekroju charakterystyki dochodów i wydatków		
Lp.	Kod	Gmina
434	6285617062	Szczytno (2)
435	6285617072	Świątajno (2)

Kategoria 6 gmin według przekroju charakterystyki dochodów i wydatków		
Lp.	Kod	Gmina
1	1101520072	Parzęczew (2)
2	1101520083	Stryków (3)
3	1101521042	Jeżów (2) *
4	1101701072	Szczerców (2)
5	1101716052	Inowódz (2)
6	1101809052	Rząśnia (2)
7	1101809082	Sulmierzyce (2)
8	1101811043	Uniejów (3)
9	1101902082	Nowe Ostrowy (2)
10	1101904022	Daszyna (2)
11	1142502033	Głinojeck (3)
12	1142502052	Grudusk (2)
13	1142611073	Różan (3)
14	1142908043	Serock (3)
15	1143005021	Podkowa Leśna (1)
16	1143018032	Lesznowola (2)
17	1143018063	Tarczyn (3) *
18	1143021052	Nadarzyn (2)
19	2122009052	Raciechowice (2)
20	2122210073	Krynica-Zdrój (3) *
21	2122210113	Muszyna (3)
22	2122211023	Szczawnica (3) *
23	2244402011	Szczyrk (1)
24	2244513052	Krupski Młyn (2)
25	2244604042	Kamienica Polska (2)
26	3060913052	Podedwórze (2)
27	3061110052	Puchaczów (2)
28	3183317042	Komańcza (2)
29	3183321022	Cisna (2) *
30	3183321052	Solina (2) *
31	3203702152	Zawady (2)
32	3203805022	Białowieża (2)
33	3203805082	Narew (2)

Ekspertyzy i opracowania Nr 12, 2016

Kategoria 6 gmin według przekroju charakterystyki dochodów i wydatków		
Lp.	Kod	Gmina
34	3203805092	Narewka (2)
35	3203810052	Mielnik (2)
36	3203901052	Nowinka (2)
37	3203901062	Płaska (2)
38	3265204043	Chmielnik (3)
39	3265204172	Sitkówka-Nowiny (2)
40	3265302042	Nagłowice (2)
41	3265306053	Ożarów (3)
42	3265309011	Sandomierz (1)
43	3265312053	Połaniec (3)
44	4081303042	Pszczew (2)
45	4081305022	Górzycza (2)
46	4081307023	Lubniewice (3)
47	4081402022	Bobrowice (2)
48	4081408012	Lubrza (2)
49	4081410082	Wymiarki (2)
50	4081411011	Łęknica (1)
51	4081411072	Przewóz (2)
52	4305810043	Kleczew (3)
53	4305823052	Powidz (2)
54	4305827062	Przykona (2)
55	4306002052	Lubasz (2)
56	4306019052	Miasteczko Krajeńskie (2)
57	4306028022	Damasławek (2)
58	4326301022	Białogard (2)
59	4326301033	Karlino (3)
60	4326303033	Kalisz Pomorski (3)
61	4326303042	Ostrowice (2)
62	4326308022	Dygowo (2)
63	4326308033	Gościno (3) *
64	4326308042	Kołobrzeg (2)
65	4326308052	Rymań (2)
66	4326308072	Ustronie Morskie (2)
67	4326309012	Będzino (2)
68	4326309022	Biesiekierz (2)
69	4326309033	Bobolice (3)
70	4326309042	Manowo (2)
71	4326309052	Mielno (2)
72	4326313032	Darłowo (2)

Kategoria 6 gmin według przekroju charakterystyki dochodów i wydatków		
Lp.	Kod	Gmina
73	4326313052	Postomino (2)
74	4326315033	Biały Bór (3)
75	4326316042	Rąbino (2)
76	4326402063	Recz (3)
77	4326405072	Rewal (2)
78	4326410052	Nowogródek Pomorski (2)
79	4326412012	Bielice (2)
80	4326414062	Kobylanka (2)
81	4326414113	Suchań (3)
82	4326604072	Stepnica (2) *
83	4326607013	Dziwnów (3) *
84	4326607043	Międzyzdroje (3)
85	5020105042	Mściwojów (2)
86	5020106011	Karpacz (1)
87	5020106041	Szklarska Poręba (1)
88	5020110021	Świeradów-Zdrój (1)
89	5020125033	Bogatynia (3)
90	5020125052	Sulików (2)
91	5020203032	Jerzmanowa (2)
92	5020209042	Kunice (2)
93	5020209052	Legnickie Pole (2)
94	5020209082	Ruja (2)
95	5020211032	Rudna (2)
96	5020216032	Grębocice (2)
97	5020216043	Polkowice (3)
98	5020216053	Przemków (3)
99	5020308051	Polanica-Zdrój (1)
100	5020308092	Lewin Kłodzki (2)
101	5020321031	Szczawno-Zdrój (1)
102	5020418052	Udanin (2)
103	5020420023	Prusice (3) *
104	5020420063	Żmigród (3)
105	5020422013	Brzeg Dolny (3)
106	5163101022	Skarbimierz (2) *
107	5163205013	Gogolin (3)
108	5163209032	Dobrzeń Wielki (2)
109	6040603083	Solec Kujawski (3)
110	6040716032	Kęsowo (2)
111	6040801021	Ciechocinek (1)

Kategoria 6 gmin według przekroju charakterystyki dochodów i wydatków		
Lp.	Kod	Gmina
112	6040818011	Kowal (1)
113	6224010052	Sztutowo (2)
114	6224011011	Hel (1)
115	6224011021	Jastarnia (1)
116	6224011041	Władysławowo (1) *
117	6224011062	Krokowa (2)
118	6224015052	Gniewino (2)
119	6224101092	Trzebielino (2)
120	6224103032	Człuchów (2)
121	6224103072	Rzeczenica (2)
122	6224108021	Łeba (1)
123	6224112062	Kobylnica (2)
124	6224112102	Ustka (2)
125	6224364011	Sopot (1)
126	6285404093	Tolkmicko (3)
127	6285407043	Kisielice (3)
128	6285506062	Miłki (2)
129	6285519022	Pozezdrze (2) *

Kategoria 7 gmin według przekroju charakterystyki dochodów i wydatków		
Lp.	Kod	Gmina
1	1101661011	Łódź (1)
2	1142865011	M.st.Warszawa (1) *
3	2122161011	Kraków (1)
4	2245177011	Tychy (1)
5	3061163011	Lublin (1)
6	3183563011	Rzeszów (1)
7	3265261011	Kielce (1)
8	4306264011	Poznań (1)
9	4326562011	Szczecin (1)
10	4326663011	Świnoujście (1)
11	5020564011	Wrocław (1)
12	6040661011	Bydgoszcz (1)
13	6224361011	Gdańsk (1)
14	6224362011	Gdynia (1)
15	6285662011	Olsztyn (1)

Kategoria 8 gmin według przekroju charakterystyki dochodów i wydatków		
Lp.	Kod	Gmina
1	1101701042	Kleszczów (2)

Kategoria 9 gmin według przekroju charakterystyki dochodów i wydatków		
Lp.	Kod	Gmina
1	4326611033	Nowe Warpno (3)
2	6224010011	Krynica Morska (1)

Informacje o wykonawcy

Niniejszy dokument objęty jest prawem autorskim wykonawcy. Dokument przygotowany został przez firmę: Poznańska Grupa Konsultingowa Sp. z o.o. Poznańska Grupa Konsultingowa Sp. z o.o. ul. Gromadzka 23A 61-655 Poznań Tel.: 601 703 053 e-mail: ryszard.grobelny@pgkpoz.pl strona: www.pgkpoz.pl

Wykonanie:

Ryszard Grobelny – Prezes Zarządu PGK
Jerzy J.Parysek
Dariusz Jaworski
Mateusz Klupczyński



Narodowy Instytut Samorządu Terytorialnego powstał w 2015 r.
Jest państwową jednostką budżetową podległą MSWiA.
Działa na rzecz dalszej profesjonalizacji samorządu terytorialnego i administracji publicznej.

Ekspertyzy i opracowania NIST, ul. Zielona 18, Łódź 90-601
Sekretariat tel. +48 42 633 10 70
e-mail: sekretariat@nist.gov.pl